


Abtsdorfer See-Runde


RADTOUR

Die zauberhafte Handbike-Runde auf gutem Untergrund um den schönen Badesee eröffnet gelegentlich einen weiten Blick auf die Chiemgauer und die Berchtesgadener Alpen.

Startpunkt
Parkplatz am Freizeitzentrum


 **Distanz:**
5,1 Kilometer


 **Höchster Punkt:**
460 Meter

 **Höhenmeter:**
43 aufsteigend

Ort
Laufen

 **Dauer:**
01:00 Stunden

 **Niedrigster Punkt:**
427 Meter

 **Höhenmeter:**
43 absteigend

Fahrtrichtung: Im Uhrzeigersinn

Untergrund: ca. 80 % Asphalt, 20 % fester Schotter

Steigung: 2 % - 4 %, (kurz 7 %),

Gefälle: < 4 %,

Schräglagen: -

Vom Parkplatz geht es auf dem linksseitigen Radweg – Vorsicht, Straßenquerung (!) – im Uhrzeigersinn rechts ca. 400 m leicht bergauf. Dann rechts auf den Radweg neben der **Saaldorfer Straße queren (!)**. Am Parkplatz **Seethal** vorbei, zweigt nach etwa 1 km der Rundweg rechts ab – hier der Beschilderung folgen. Nach einer kurzen Steigung auf Asphalt (ca. 4 %-5%) geht es gemütlich den Waldrand entlang.

Schon bald wird die hölzerne **Beobachtungs-Plattform** mit großer Info-Tafel erreicht, von wo der Blick über das Haarmoos bis hin zu den **Berchtesgadener** und den **Chiemgauer Alpen** reicht.

*Wer Freude daran hat und teilweise gröberen Untergrund nicht scheut, kann noch eine Ergänzungs-Runde auf dem beschilderten sog. „**Rundweg 2**“ (mit „**Beobachtungs-Stadel**“) drehen.*

Der eigentliche **Rundweg** führt auf befestigtem und asphaltiertem Weg knapp 1,5 km weiter zu einem **Info-Stadel** mit vielen interessanten Informationen über Flora und Fauna. Zusätzlich befindet sich im **Stadel auch eine Rollstuhl-Toilette** (nicht für Liegebike geeignet!).

Nach diesem Zwischenstopp geht es im Uhrzeigersinn weiter auf dem **linksseitigen Radweg** der **Saaldorfer Straße (!)** Richtung Parkplatz. Bereits nach kurzer Strecke leicht bergauf (ca. 2 %) liegt rechts der „**Campingplatz Abtsee**“ mit **Badestelle, Restaurant und Terrasse** direkt am Seeufer.

Tipp: Straße nach rechts **queren (!)**. Handbiker*innen klingeln am Tor zum Campingplatz und man rollt auf Kiesweg zum Restaurant hinunter und auf die See-Terrasse. Von hier aus öffnet sich ein einzigartiger **Blick über den in der Sonne glitzernden Badesee**.

Den kurzen Kies-Anstieg von der Terrasse zurück hinauf zur Saaldorfer Str. unterstützen bei Bedarf immer gerne der Wirt oder Gäste.

Zurück auf dem Radweg links **Straßenquerung (!)**, zum Auto ist es dann ein noch knapper Kilometer mit leichter Steigung (ca. 2 % - 3 %). Abschließend zum Parkplatz nochmals **Straßenquerung (!)**.

(!): Hinweis auf Straßenquerungen oder mögliche Problemstellen

Anreise mit dem PKW

Start/Ziel: Wander- und Badeparkplatz „Freizeitzentrum Abtsdorfer See“ am Nordostufer. (Großer Parkplatz mit Rollstuhl-Toilette)

Aus Süden kommend über Freilassing und Saaldorf nach Abtsdorf und der Beschilderung "Abtsdorfer See / Freizeitzentrum" folgen.

