

Achendam Rund | Mit dem Kinderwagen

WANDERTOUR


Entlang der Tiroler Ache geht es mit dem Kinderwagen von einem kleinen Parkplatz aus nach Marquartstein über Staudach wieder zurück.

Startpunkt

**Parkplatz an der Tiroler Ache zwischen
Grassau und Marquartstein**


 *Distanz:*
5,1 Kilometer

 *Höchster Punkt:*
545 Meter


 *Höhenmeter:*
4 aufsteigend

Ort

Grassau/Rottau

 *Dauer:*
01:45 Stunden

 *Niedrigster Punkt:*
536 Meter

 *Höhenmeter:*
4 absteigend

Immer am Wasser entlang führt diese Tour von Grassau nach Marquartstein, auf der anderen Flussseite nach Staudach wieder zurück. An mehreren Stellen gelangt man direkt an die Tiroler Ache und kann dort für ein wenig Abkühlung sorgen.

Anreise mit dem PKW

Von der A8 aus Richtung München kommend: Im Kreisverkehr die zweite Ausfahrt in Richtung Reit im Winkl nehmen und der Straße durch Bernau und Rottau bis nach Grassau folgen. Im Kreisverkehr nun die dritte Ausfahrt nehmen und der Straße bis zum nächsten Kreisverkehr folgen. Nun die erste Ausfahrt in Richtung Marquartstein nehmen. Der kleine Parkplatz befindet sich nach ca. 1,5km auf der linken Seite.

Parken am Zielort

Parkplatz an der Tiroler Ache

