


Adlgaß Talwanderung

WANDERTOUR

Über Wiesen und Felder den Blick auf Inzell genießen. Eine leichte Wanderung auf teilweise asphaltierten Wegen.

Startpunkt
Rathaus


 **Distanz:**
5,0 Kilometer


 **Höchster Punkt:**
805 Meter

 **Höhenmeter:**
108 aufsteigend

Ort
Inzell

 **Dauer:**
01:30 Stunden

 **Niedrigster Punkt:**
697 Meter

 **Höhenmeter:**
23 absteigend

Weg: Ausgangspunkt Rathaus. Durch die Unterführung erreichen wir links den Kurpark. Hier geht es entlang der Beschilderung, quer durch die Siedlung "Eck" am Bach entlang in Richtung Adlgaß. In Sterr überqueren wir die Ortsstraße und laufen geradewegs nach Einsiedl. Ab hier führt uns der Weg über Wiesen und Felder nach Adlgaß. Besonderheiten: An der Kirche in Einsiedl lässt sich die beeindruckende Aussicht auf Inzell genießen. Tipp: In der Morgensonne ein gemütliches Pauschen an dem kleinen Weiher hinter der Kirche Einsiedl.

