



Almen - Rundwanderweg


WANDERTOUR

Schöne Wanderung im Almgebiet Winklmoos-Alm mit tollem Panorama und beeindruckender Natur. Hier weiden noch glückliche Tiere und prägen die Landschaft

**Startpunkt**  
**Winklmoos - Alm**

 **Distanz:**  
4,0 Kilometer


 **Höchster Punkt:**  
1416 Meter

 **Höhenmeter:**  
227 aufsteigend

**Ort**  
**Reit im Winkl**

 **Dauer:**  
01:40 Stunden

 **Niedrigster Punkt:**  
1188 Meter

 **Höhenmeter:**  
227 absteigend

Vom Ausgangspunkt Weg in Richtung Dürrnbachalmen, vorbei an der Talstation der Dürrnbachhorn - Sesselbahn. Kurz vor den Dürrnbachalmen nach rechts, an der Stütze der Dürrnbachhornbahn beginnt der Weg (122) zur Finsterbachalm.

Rückweg auf der breiten Forststraße abwärts, immer durch einen schönen Hochwald. Nach ca. 700m abwärts (ca. 15 Min) biegt die Forststraße nach rechts, wir gehen aber geradeaus weiter zurück zur Winklmoos - Alm.

Besonderheiten: Der Rundweg geht am Anfang über das schöne Almgebiet der Dürrnbachalmen, mit Blick auf das Dürrnbachhorn.

Ab der Finsterbachalm bieten sich schöne Ausblicke in Richtung Heutal und Loferer Steinberge sowie zur Steinplatte.

Bei dieser Tour kann der Wanderbus ab Tourist - Info genutzt werden (kostenlos mit der Reit im Winkl inklusiv Card).

**Einkehrmöglichkeiten:** Gaststätten auf der Winklmoos - Alm. (Dürrnbachalmen und Finsterbachalm nicht bewirtschaftet)!

**Anreise mit dem PKW**

Aus Richtung München oder Salzburg auf der Bundesautobahn München - Salzburg (A8 bis Grabenstätt Ausfahrt Nr. 109), weiter Richtung Marquartstein und auf der gut ausgebauten Deutschen Alpenstrasse (B 305) nach Reit im Winkl.

Am Ortseingang (Entfelden) in Richtung Ruhpolding ca. 5 km bis Ortsteil Seegatterl, dann über die Mautstrasse ab Seegatterl zur Winklmoos - Alm.

Aus Richtung München oder Innsbruck auf der Bundesautobahn Rosenheim - Innsbruck (A93) bis Oberaudorf (Ausfahrt Nr. 59). Weiter nach Walchsee, Kössen und Reit im Winkl.

Am Ortseingang in Richtung Ruhpolding ca. 5 km bis Ortsteil Segatterl, dann über die Mautstrasse ab Seegatterl zur Winklmoos - Alm.

Parkplatz: Klammweg, 83242 Reit im Winkl.

## Öffentliche Anreise

Anschlüsse nach Reit im Winkl:

ab dem Bahnhof Prien am Chiemsee mit dem RVO - Bus, Linie 9505 bis Tourist - Info, dann Umstiegsmöglichkeit in Linie 9507,

ab dem Bahnhof Ruhpolding mit dem RVO -Bus, Linie 9506 bis Seegatterl, dann Umstiegsmöglichkeit in Linie 9507. Haltestelle: Winklmoos - Alm.

Alle Fahrpläne: [www.reitimwinkl.de](http://www.reitimwinkl.de).

