


Almrundwanderung zur Baumgartner Alm und Chiemhauser Alm

WANDERTOUR


Wunderschöne, einfache Rundwanderung zur Baumgartner und Chiemhauser Alm - schattiger Rückweg entlang des Schlierbachs - ideale Sommerrunde

*Startpunkt*

**Wanderparkplatz Hinterwössen**


 *Distanz:*  
**9,2** Kilometer

 *Höchster Punkt:*  
**1077** Meter


 *Höhenmeter:*  
**490** aufsteigend

*Ort*

**Unterwössen**

 *Dauer:*  
**02:15** Stunden

 *Niedrigster Punkt:*  
**677** Meter

 *Höhenmeter:*  
**493** absteigend

**Almwanderung**

**Einkehrmöglichkeiten:** Chiemhauser Alm (\*), Baumgartner Alm (\*); (\*) almtypische Brotzeit, Kaffee und Kuchen während der Almweidezeit (bitte individuelle Öffnungszeiten beachten)

**Achental Wandernadel Kontrollstellen:** Schweiger Alm, Chiemhauser Alm, Wegmann Alm

**Tipp:** Badesachen einpacken und einen ca. 30 minütigen Abstecher an den Taubensee machen

**Beschreibung:** Ausgangspunkt ist er Wanderparkplatz Hinterwössen. Von hier aus geht es rechts entlang der Langwiese hoch zur bewirteten Baumgartner Alm. Im Anschluss führt der Wanderweg weiter zur ebenfalls bewirteten Chiemhauser Alm. Ob ein, oder sogar zwei kulinarische Genusspausen eingelegt werden, bleibt daher die Wahl der Wanderer. An der Kreuzung unterhalb der Chiemhauser Alm links halten in Richtung Oberwössen über Schlierbach. Entlang des schattig gelegenen Schlierbachs führt der angenehm kühle Wegabschnitt zurück zum Ausgangspunkt.

