

Almwanderung über die Feldlahn-Alm und die Burgau-Alm


WANDERTOUR

Familienfreundliche, leichte Almwanderung zur bewirteten Feldlahn-Alm und der Burgau-Alm Kapelle - einer der Achantaler Familientipps


Startpunkt
**Unterwössen - Oberwössen -
Wanderparkplatz Hammerergraben**


Ort
Unterwössen


 **Distanz:**
8,0 Kilometer

 **Dauer:**
02:25 Stunden

 **Höchster Punkt:**
1057 Meter

 **Niedrigster Punkt:**
663 Meter

 **Höhenmeter:**
444 aufsteigend

 **Höhenmeter:**
449 absteigend

Almwanderung

Einkehrmöglichkeiten: Feldlahn-Alm, Poststüberl Oberwössen, Brotzeit-Meinecke Oberwössen; (*) (bitte individuelle Öffnungszeiten beachten)

Achantal Wandernadel Kontrollstellen: Feldlahnalm

Besonderheiten: "hauseigener Streichelzoo" mit Eseln und Ziegen - besonders für die kleinen Besucher ein motivierender Ansporn;;

Tipp: Auch an schneefreien Wintertagen ist die Wanderung zur Feldlahn-Alm und der Burgau Kapelle empfehlenswert. Auf der Alm kann ganzjährig gemütlich eingekehrt werden.

Beschreibung: Oberwössen - Wanderparkplatz Hammerergraben - Feldlahn-Alm - Burgau - Alm Kapelle, Hammererbach Schlucht - Wanderparkplatz Hammerergraben;

Vom Ausgangspunkt, dem Wanderparkplatz Hammergraben in Oberwössen führen zwei Wegvarianten auf die 955m hoch gelegene Feldlahn-Alm. Die kinderwagentaugliche Variante führt auf der Forststraße (Weg Nr. 75; Aufstiegsdauer:

ca. 1 1/2 Stunden) und die zweite, nicht-kinderwagentaugliche Variante führt entlang des Hammersbachs durch eine waldreiche Schlucht mit vielen kleinen Wasserfällen. Die beschauliche Alm liegt geschützt in einer idyllischen

Senke. Am Ziel angelangt können die kleinen Abenteurer den "hauseigenen Streichelzoo", mit Eseln und Ziegen weiter erkunden. Während die kleinen Wanderer viel Freude mit den Tieren haben, kann die almtypische Brotzeit

genossen werden - bestehend aus frisch zubereiteten kräftigen Käs- und Speckbretteln oder auch Suppen mit Knödeln oder Pfannkuchen. Frisch gestärkt kann nun der Rückweg angetreten werden. Auf der Forstraße oberhalb der Feldlahnalm geht der Weg Richtung Rechenbergalm und Burgau auf einen Höhenweg mit schönen Ausblick auf das Kaisergebirge weiter. Beim Abzweig kurz vor Burgau, den Forstweg links über die Kapelle ins Tal Richtung Oberwössen nehmen.

