


**Amthorsteig - Runde**


WANDERTOUR

Vorbei an lauschigen Plätzen zu einem schönen Aussichtspunkt.

**Startpunkt**  
**Kirche**


 **Distanz:**  
1,9 Kilometer


 **Höchster Punkt:**  
823 Meter

 **Höhenmeter:**  
170 aufsteigend

**Ort**  
**Reit im Winkl**

 **Dauer:**  
01:10 Stunden

 **Niedrigster Punkt:**  
694 Meter

 **Höhenmeter:**  
169 absteigend

Ab Ausgangspunkt laufen Sie über die Hausbergstraße Richtung Eckkapelle. Stetig bergauf folgen Sie dem Kreuzweg bis kurz vor der Eckkapelle.

Links mündet der Amthorsteig. Dieser gehört sicher zu den schönsten Wegen in Reit im Winkl. Sanft geht es die ersten Meter bergauf, ehe der Weg ebenso sanft in Richtung Kriegergedächtniskapelle abfällt.

Nach 20 Minuten Gehzeit verbindet sich der Amthorsteig mit dem Wanderweg, der über den Hausbachfall zur Kriegergedächtniskapelle (742m) führt, die man nach weiteren 5 Minuten Gehzeit erreicht.

Die Kriegergedächtniskapelle Reit im Winkl ist den gefallenen Reit im Winkler Soldaten der Weltkriege gewidmet. Nehmen Sie sich etwas Zeit, die Bedeutung dieses Ortes zu erfassen.

Über den Barfußpark, wo man diese Wanderung ausklingen lassen kann, kommen Sie zurück zum Ausgangspunkt.

**Einkehrmöglichkeiten:** Gaststätten im Ort.

### **Anreise mit dem PKW**

Aus Richtung München oder Salzburg auf der Bundesautobahn München - Salzburg (A8 bis Grabenstätt Ausfahrt Nr. 109), weiter Richtung Marquartstein und auf der gut ausgebauten Deutschen Alpenstrasse (B 305) nach Reit im Winkl.

Aus Richtung München oder Innsbruck auf der Bundesautobahn Rosenheim - Innsbruck (A93) bis Oberaudorf (Ausfahrt Nr. 59). Weiter nach Walchsee, Kössen und Reit im Winkl.

Parkplätze: Tirolerstrasse 37 am Festsaal, Tourist - Info Dorfstrasse 38, 83242 Reit im Winkl.

### **Öffentliche Anreise**

Anschlüsse nach Reit im Winkl:

ab dem Bahnhof Prien am Chiemsee mit dem RVO - Bus, Linie 9505

ab dem Bahnhof Ruhpolding mit dem RVO -Bus, Linie 9506.

Haltestelle direkt am Festsaal. Alle Fahrpläne unter [www.reitimwinkl.de](http://www.reitimwinkl.de).

