


An den Chiemsee nach Felden


RADTOUR

Mit dem Radl ans Bayerische Meer an den Chiemseepark in Bernau-Felden.

Startpunkt
Hefterparkplatz

 **Distanz:**
9,7 Kilometer


 **Höchster Punkt:**
541 Meter

 **Höhenmeter:**
4 aufsteigend

Ort
Grassau/Rottau

 **Dauer:**
00:40 Stunden

 **Niedrigster Punkt:**
519 Meter

 **Höhenmeter:**
22 absteigend

Diese schöne Radtour führt euch direkt zum **Chiemseeufer nach Bernau-Felden**. Die Strecke führt entlang des **Naturschutzgebiets Kendlmühlfilzen**. Hier könnt ihr die Umgebung genießen, während ihr auf gut ausgebauten Wegen fahrt. Die Route verläuft abseits der vielbefahrenen Straßen, was für eine ruhige und entspannte Fahrt sorgt. Der Weg führt durch Felder und Wiesen, sodass ihr die Ruhe und Weite der Landschaft in vollen Zügen genießen könnt. Schließlich erreicht ihr Bernau am Chiemsee. **Das Ufer des Chiemsees** erwartet euch mit seinem klaren Wasser und einer entspannten Atmosphäre. Hier könnt ihr eine längere Pause einlegen, die frische Luft genießen und die Aussicht auf das Wasser und die umliegenden Berge bewundern. Der Chiemsee lädt zu einer Abkühlung ein. Die Tour endet am Chiemseeufer in Bernau-Felden und bietet eine perfekte Gelegenheit, den Tag entspannt ausklingen zu lassen. Die Wegführung kreuzt den Chiemseeuferweg. Wer möchte kann also auch noch andere Chiemseeorte besuchen.

Anreise mit dem PKW

Von der A8 aus Richtung München kommend:

Im Kreisverkehr die dritte Ausfahrt Richtung Reit im Winkl nehmen. Der Straße durch Bernau und Rottau folgen. In Grassau kurz nach der Pfarrkirche links abbiegen und gleich nochmal links abbiegen. Der Parkplatz befindet sich nun auf der linken Seite.

Parken am Zielort

Hefterparkplatz

Öffentliche Anreise

Achentalbuslinie 9505 | Haltestelle: Kirchplatz Grassau (Bitte beachten: Fahrradmitnahme nicht immer möglich)

