


**Aschauer Runde**


**RADTOUR**


**Herrliche**

Tour auf bestens hergerichteten Radwegen und mit landschaftlichen, historischen  
und kulturellen Highlights.

**Startpunkt**  
**Tourist - Info**

 **Distanz:**  
**70,5** Kilometer


 **Höchster Punkt:**  
**795** Meter

 **Höhenmeter:**  
**731** aufsteigend

**Ort**  
**Reit im Winkl**

 **Dauer:**  
**04:40** Stunden

 **Niedrigster Punkt:**  
**524** Meter

 **Höhenmeter:**  
**731** absteigend

Vom Ausgangspunkt geht es gemütlich bergab nach Kössen. Die Kurven hinab durchfahren Sie ohne groß zu bremsen und so rollen Sie zügig durch Kössen in Richtung Walchsee.

Bereits hier ist der Blick auf die umliegenden Berge wunderschön und beeindruckend und gibt einen Vorgeschmack auf die Aussicht während dieser Radtour.

Kurz nach dem Ortsausgangsschild von Kössen biegen Sie rechts ab in Richtung dreier Bauernhäuser, so wird es vermieden, auf der Hauptstraße nach Walchsee zu fahren.

Stattdessen führt ein herrlicher Weg mit Blick auf die Berge dorthin. Sie durchfahren die Ortschaft nach Durchholzen einige Kilometer bergab.

Bei der Abzweigung Sachrang biegen Sie rechts ab und einige Serpentinafänge schlängeln sich gemütlich nach oben.

Es lohnt sich immer wieder der Blick zurück Richtung Kufstein und auf das wunderschöne Bergpanorama. Von Sachrang führt ein Radweg immer leicht bergab nach Aschau.

Hinein in den Ort führt eine steile Abfahrt, sodass man fast am Schloss und dem schönen historischen Ortsteil vorbeifliegt. Nehmen Sie sich ungedingt Zeit das Schloss zu bewundern.

Im Kreisverkehr rechts halten und in Richtung Bernau am Chiemsee radeln. Dort angekommen führt ein Radweg nach Grassau, Marquartstein und Unterwössen wo es zunächst leicht bergauf nach Oberwössen geht, bevor man den Masererpass erklimmt.

Dafür rollen die letzten Kilometer zum Ausgangspunkt gemütlich aus.

**Alternativ:** Nicht ganz so steil führt die Umfahrung nach Kössen über Schleching (Abzweigung hinter Marquartstein).

### **Anreise mit dem PKW**

Aus Richtung München oder Salzburg auf der Bundesautobahn München - Salzburg (A8 bis Grabenstätt Ausfahrt Nr. 109), weiter Richtung Marquartstein und auf der gut ausgebauten Deutschen Alpenstrasse (B 305) nach Reit im Winkl.

Aus Richtung München oder Innsbruck auf der Bundesautobahn Rosenheim - Innsbruck (A93) bis Oberaudorf (Ausfahrt Nr. 59). Weiter nach Walchsee, Kössen und Reit im Winkl.

Parkplätze: Tirolerstrasse 37 am Festsaal, Dorfstrasse 38 an der Tourist - Info, 83242 Reit im Winkl.

### **Öffentliche Anreise**

Anschlüsse nach Reit im Winkl:

ab dem Bahnhof Prien am Chiemsee mit dem RVO - Bus, Linie 9505

ab dem Bahnhof Ruhpolding mit dem RVO -Bus, Linie 9506.

Haltestelle direkt an der Tourist - Info. Alle Fahrpläne unter [www.reitimwinkl.de](http://www.reitimwinkl.de).

