



Auenlehrpfad Tittmoning


WANDERTOUR

Lustiger Rundwanderweg mit vielen Informationen zur heimischen Flora und Fauna. 00:35 h. Tittmoning.

Startpunkt
Busparkplatz Wasservorstadt

 **Distanz:**
2,4 Kilometer


 **Höchster Punkt:**
382 Meter

 **Höhenmeter:**
o aufsteigend

Ort
Tittmoning

 **Dauer:**
00:00 Stunden

 **Niedrigster Punkt:**
370 Meter

 **Höhenmeter:**
o absteigend

Vom Parkplatz in Wasservorstadt folgt man der Beschilderung, welche zur **Holzbrücke über den Siechenbach** führt und vor dem Damm nach links zeigt.

Nun geht man in den **Auenwald** hinein, wo sich der **Beginn des Lehrpfades** und somit die **erste Station** befindet.

Der gut beschilderte Weg vermittelt **Wissenswertes über Tiere und auch Pflanzen**, die in dieser Landschaft angesiedelt sind.

