



Auf dem Bergwallerlebnispfad ins Röhelmoos


WANDERTOUR

Was haben Kühe, Moor und Triftklausen gemeinsam?


Startpunkt Wanderparkplatz Urschlau


 **Distanz:**
7,6 Kilometer


 **Höchster Punkt:**
974 Meter

 **Höhenmeter:**
290 aufsteigend

Ort Ruhpolding

 **Dauer:**
02:45 Stunden

 **Niedrigster Punkt:**
757 Meter

 **Höhenmeter:**
290 absteigend

Urschlau – Öfen – Hochmoor Röhelmoos – Triftklausen – Wasserfallblick – Bergwallerlebniszentrum - Urschlau Auf der Tour über die Öfen ins sonnige Hochmoor der Röhelmoosalmen kommen alle ins Staunen. Das liegt daran, dass es auf den 16 Stationen des Bergwallerlebnispfades nicht nur für Kinder viel zu entdecken gibt: Schotter sortieren, Bäume, Vogelstimmen und Tierspuren bestimmen oder die Holztrift selbst ausprobieren. Der Erlebnispfad wurde entwickelt und konzeptioniert um Mensch und Natur wieder näher zusammenzubringen. Und wo ginge das besser als hier im dichten Bergwald, auf romantischen Wegen und durch die noch traditionell mit Viehwirtschaft genutzten Almflächen? Da versteht sich eine Einkehr in der traumhaft gelegenen und bewirtschafteten Dandl- oder Langerbauer Alm ganz von selbst. Achtung: der Weg ist nicht für Kinderwägen geeignet! Die Erlebnisstationen am Bergwallerlebnispfad sind in den Wintermonaten nicht in Betrieb. Je nach Witterungs- bzw. Schneeverhältnissen kann der Pfad im Winter begangen werden.

Anreise mit dem PKW

Mit dem PKW nach Ruhpolding zum Ortsteil Brand bis zum Parkplatz Urschlau.

Öffentliche Anreise

Mit der Regionalbahn ab Traunstein nach Ruhpolding.

In Ruhpolding mit der Dorflinie.

