



Inzell Auszeitweg

WANDERTOUR

Ein Weg, der dich einlädt, den Lärm des Alltags hinter dir zu lassen.

Startpunkt
Inzeller Filze


 **Distanz:**
3,2 Kilometer


 **Höchster Punkt:**
731 Meter

 **Höhenmeter:**
52 aufsteigend

Ort
Inzell

 **Dauer:**
01:45 Stunden

 **Niedrigster Punkt:**
683 Meter

 **Höhenmeter:**
42 absteigend

Weg: Ausgangspunkt ist am Ende des Auweges direkt an der Wegkreuzung/rote Traun. Entlang des Baches finden sich bereits die ersten "Auszeit-Stationen". Am Ende des Weges gehts links über die Brücke zur Lupe des MoorErlebnisPfades. In Richtung Kritische Akademie folgen wir der Straße bis zum Ortsteil Wald. Hier führt der Weg hinauf in den Wald. Wieder mit freier Sicht biegen wir an einem Bauernhof links ab. Den Wiesenpfad hinab erreichen wir den Ortsteil Kaitl. Hier ist die letzte Station des Auszeitweges.

Besonderheiten: Ab dem Ortsteil Wald bietet sich ein supertoller Ausblick über die Inzeller Filze und auf die umliegenden Berge.

Einkehr: Kesselalm

Tipp: Verbinde die Tour - ab und bis Inzell Rathaus - mit der Kalorien-Runde.

