


Bergwallerlebnispfad Staffen


WANDERTOUR

Hoch hinaus - Ereignisreiches und Wissenswertes auf der Hochplatte

Startpunkt
Bergstation Hochplattenbahn

 **Distanz:**
4,2 Kilometer


 **Höchster Punkt:**
1202 Meter

 **Höhenmeter:**
204 aufsteigend

Ort
Marquartstein

 **Dauer:**
01:30 Stunden

 **Niedrigster Punkt:**
1027 Meter

 **Höhenmeter:**
204 absteigend

02:30 h. Marquartstein.

Der Rundweg startet an der **Bergstation der Hochplattenbahn**, wo eine **Übersichtstafel** über den gesamten Bergwallerlebnispfad informiert. Nachdem du dir einen ersten Überblick verschafft hast geht es auch schon los: Auf der gut vier Kilometer langen Tour sind **20 Stationen** zu finden, an denen sich Kinder **autoben** und dabei spielerisch eine Menge **über die Natur lernen** können.

Neben einer großen **Silhouettenwand**, in der du dich „einpassen“ lassen kannst, gibt's entlang des Weges **Spielehütten oder Klangbretter**, an denen du den verschiedenen Tönen von Holz lauschen kannst. Wissenshungrige stellen ihre Neugierde an verschiedenen **Informationstafeln**, die über die Almwirtschaft, die Waldbewirtschaftung, die Geologie und die Lawinerverbauung informieren.

Hängesessel, Ruhebänke oder der **Relaxhügel** laden zum Entspannen und einer kleinen Pause zwischendurch ein. Gestärkt und ausgeruht kann es auch schon weiter gehen zu den nächsten Experimenten. Entdecke den „**Summstein**“ oder versuch dich im „**Holzstämme heben**“.

In der „**Drachenfliegerschaukel**“ fühlst du dich, bäuchlings liegend, als würdest du demnächst abheben - Festhalten, frei fühlen!

Anreise mit dem PKW

A8 München-Salzburg bis Ausfahrt Bernau, dann B305 weiter bis Grassau. Nach Grassau an der Lindenkapelle rechts abbiegen und im Marquartsteiner Ortsteil Piesenhausen wieder rechts abbiegen und der Beschilderung Hochplattenbahn folgen. Für Navis: Schloßstr. 46, 83250 Marquartstein.

Großer kostenloser Parkplatz!

Öffentliche Anreise

Mit der RVO-Buslinie 9505 oder 9508 Richtung Reit im Winkl bis Haltestelle Marquartstein-Rathaus und von dort zu Fuß in ca. 30 Min. der Beschilderung "Hochplattenbahn" folgen.

