


Winterwanderung auf dem Bergwallerlebnisweg um den Staffen

Startpunkt
Bergstation der Hochplattenbahn


Ort
Grassau/Rottau


 **Distanz:**
3,9 Kilometer

 **Dauer:**
01:20 Stunden

 **Höchster Punkt:**
1202 Meter

 **Niedrigster Punkt:**
1035 Meter

 **Höhenmeter:**
167 aufsteigend

 **Höhenmeter:**
167 absteigend

Kurzweilige Tour auf geräumten **Winterwegen** für die ganze Familie. Auch im Winter können die Erlebnisstationen am Weg von euch erkundet werden. Der Weg führt euch durch verschneite Wälder und bietet abwechslungsreiche Ausblicke auf die umliegenden Chiemgauer Alpengipfel.

Anreise mit dem PKW

Von der A8 München-Salzburg kommend: Ausfahrt Bernau nehmen dann im Kreisverkehr die dritte Ausfahrt Richtung Reit im Winkl nehmen. Auf der Straße durch Bernau und Rottau bis nach Grassau fahren. Hier im Kreisverkehr die zweite Ausfahrt nehmen. Nach dem Ortsausgang hinter der Kapelle rechts abbiegen - hier befindet sich der erste Wegweiser zur Hochplattenbahn - und der Straße bis nach Piesenhausen folgen. An der Kreuzung rechts abbiegen. Am Ende der Straße befindet sich der Parkplatz der Hochplattenbahn.

Parken am Zielort

Parkplatz bei der Talstation der Hochplattenbahn

Öffentliche Anreise

Achentalbuslinie 9505 | Haltestelle: Rathaus Marquartstein (ca. 20 Minuten Fußmarsch bis zur Talstation)

