


**Bike und Hike-Tour über die Hofbauern-Alm zur Sonnenalm (Kampenwand)**

**TOUR**

Bike & Hike-Tour vom Parkplatz in Mühlau über die Dalsenalm, Hofbauernalm als Bike-Tour. Vom Beginn des Steigs dann als Hike-Tour zur Sonnenalm an der Kampenwa


**Startpunkt**  
**Wanderparkplatz Mühlau**


**Ort**  
**Schleching**


 **Distanz:**  
19,0 Kilometer

 **Dauer:**  
03:00 Stunden

 **Höchster Punkt:**  
1498 Meter

 **Niedrigster Punkt:**  
599 Meter

 **Höhenmeter:**  
940 aufsteigend

 **Höhenmeter:**  
51 absteigend

**Einkehrmöglichkeiten:** Vordere Dalsenalm (Huber-Kaser) (\*), Hofbauernalm (\*), Sonnenalm; (\*) almtypische Brotzeiten, Kaffee und Kuchen während der Almweidezeit (bitte die individuellen Öffnungszeiten beachten)

**Achental Wandernadel Kontrollstellen:** Vordere Dalsenalm (Huber-Kaser)

**Tipp:** Einen verdienten Abstecher zum Radl-Stammtisch am Dienstagabend auf der Vorderen Dalsenalm (Huber-Kaser) machen.

**Beschreibung:** Über die Almgebiete der bewirteten Dalsen-Alm und der ebenfalls bewirteten Hofbauern-Alm zur Sonnenalm an der Kampenwand. Biketour vom Parkplatz in Mühlau über die Dalsen-Alm zur Hofbauern-Alm. Fahrzeit bis zur Hofbauern-Alm ca. 1,5 Stunden. Von hier ab zu Fuß oder vom Einstieg etwas später führt die Wanderung über den Bergsteig zur Sonnenalm an der Kampenwand. Dauer einfach ca. 1 Stunde.

**Achentaler Radgeschäfte:**

- Radsport Kleinschroth (Schlechting)
- RadlStadl Spanier (Unterwössen)
- Lagerhaus Spiel &- Gartencenter Achental (Unterwössen)

