



Wanderung zur Bischofsfelln Alm


WANDERTOUR

Gelungene Kombination aus Rad- und Bergtour.


**Startpunkt**  
Urschlau


 **Distanz:**  
17,4 Kilometer


 **Höchster Punkt:**  
1385 Meter

 **Höhenmeter:**  
972 aufsteigend

**Ort**  
Ruhpolding

 **Dauer:**  
06:35 Stunden

 **Niedrigster Punkt:**  
761 Meter

 **Höhenmeter:**  
717 absteigend

Weg: Vom Ausgangspunkt Urschlau dem Weg (Nr. 48) bis zur Gabelung nach Röthelmoos und Eschelmoos (Klausbrücke) folgen – hier rechts halten (Weg Nr. 55) und weiter zu den Längauer Almen – nach den Almen dem Weg (Nr. 55) nach Eschelmoos folgen – weiter auf dem Weg (Nr. 58) Richtung Hinteralm – nach ca. 10 Minuten zweigt der Steig (Nr. 58) links zur Bischofsfelln Alm ab – zurück zum Ausgangspunkt auf gleichem Weg

Besonderheiten: Miniatur Kirchlein auf dem Hochgern.

Einkehr: Hinteralm, Bischofsfelln Alm.

Tipp: Bis Eschelmoos empfiehlt es sich die Tour mit dem Fahrrad zu bewältigen. Als Alternative können Sie für den Rückweg eine bequeme Forststraße nehmen. Von der Bischofsfellnalm erreichen Sie in nur ca. 1,5 Stunden den Gipfel des Hochgern.

