

# Blasialm-Rundweg

## WANDERTOUR


Alm-Rundweg - Schattiger Rundweg auf Forststraßen vom Wanderparkplatz Austraße, Blasi-Alm, Parkplatz Geigelstein, zurück zur Schlechinger Au.

### Startpunkt

**Parkplatz Schlechinger Au**


 *Distanz:*  
**8,0** Kilometer

 *Höchster Punkt:*  
**926** Meter


 *Höhenmeter:*  
**494** aufsteigend

### Ort

**Slechching**

 *Dauer:*  
**02:15** Stunden

 *Niedrigster Punkt:*  
**588** Meter

 *Höhenmeter:*  
**367** absteigend

Rundwegsymbol: Frauenschuh

Alm-Rundweg

Einkehrmöglichkeit: keine

Achental Wandernadel Kontrollstellen: Blasi-Alm

Beschreibung:

Vom Wanderparkplatz-Austraße geht es über einen Forstweg Richtung Haidenholz-Alm. An der ersten großen Wegkreuzung geht es links Richtung Ettenhausen. 200 m oberhalb ist die Blasi-Alm, die diesem Rundweg seinen Namen gab. Auf den Weiterweg ergibt sich eine Abkürzung nach Ettenhausen oder Schleching über den "Knoglerlahnersteig", einem schmalen Serpentine-Steig, bis wieder Schilder Richtung Mühlau bzw. Wanderparkplatz-Austraße den Weiterweg weisen. Geht man jedoch der Forststraße folgend zum Parkplatz Geigelstein mit Info-Tafeln für Wanderziele und Rundwege und geht es ein kurzes Stück auf der Straße Richtung Ettenhausen, zweigt links der Weg Richtung Ausgangspunkt Wanderparkplatz-Austraße ab.

