


Blindau Rundweg


WANDERTOUR

Ein gemütlicher Spaziergang für die ganze Familie durch Reit im Winkl und seine Ortsteile. Tolles Bergpanorama.

Startpunkt
Tourist - Info


 **Distanz:**
6,5 Kilometer


 **Höchster Punkt:**
735 Meter

 **Höhenmeter:**
99 aufsteigend

Ort
Reit im Winkl

 **Dauer:**
02:00 Stunden

 **Niedrigster Punkt:**
661 Meter

 **Höhenmeter:**
99 absteigend

Vom Ausgangspunkt gehen Sie zunächst in Richtung Blindau. Über die Frühlingstraße laufen Sie zum Sportplatz und weiter über den Krautloider zum Benzeck und nach Altblindau.

Vorbei an der Kapelle Maria Hilft. Diese wurde im Jahr 1855 erbaut und ist ein kleines Marienkirchlein, das einen Rokoko-Altar aus der Erbauerzeit mit dem Bild "Maria, Hilfe der Christen" birgt, wandern Sie über die Heuchner Lack zum Gut Steinbach, weiter zum Gletschermühlenfeld, welches am Wimmerkreuz

entstanden während der letzten Eiszeit, der Würm-Eiszeit, zurück zum Ausgangspunkt.

Einkehrmöglichkeiten: Gut Steinbach, Gaststätten im Ort.

Anreise mit dem PKW

Aus Richtung München oder Salzburg auf der Bundesautobahn München - Salzburg (A8 bis Grabenstätt Ausfahrt Nr. 109), weiter Richtung Marquartstein und auf der gut ausgebauten Deutschen Alpenstrasse (B 305) nach Reit im Winkl.

Aus Richtung München oder Innsbruck auf der Bundesautobahn Rosenheim - Innsbruck (A93) bis Oberaudorf (Ausfahrt Nr. 59). Weiter nach Walchsee, Kössen und Reit im Winkl.

Parkplätze: Tirolerstrasse 37 am Festsaal, Dorfstrasse 38 an der Tourist - Info, 83242 Reit im Winkl.

Öffentliche Anreise

Anschlüsse nach Reit im Winkl:

ab dem Bahnhof Prien am Chiemsee mit dem RVO - Bus, Linie 9505

ab dem Bahnhof Ruhpolding mit dem RVO -Bus, Linie 9506.

Haltestelle direkt an der Tourist - Info. Alle Fahrpläne unter www.reitimwinkl.de.

