


# Brander Alm


## WANDERTOUR

Schöne Tour am Fuße der Hörndlwand

*Startpunkt*  
**Seehaus**

 *Distanz:*  
**5,2** Kilometer


 *Höchster Punkt:*  
**1135** Meter

 *Höhenmeter:*  
**452** aufsteigend

*Ort*  
**Ruhpolding**

 *Dauer:*  
**03:10** Stunden

 *Niedrigster Punkt:*  
**749** Meter

 *Höhenmeter:*  
**0** absteigend

Weg: vom Seehaus ca. 150 Meter bis zur Weggabelung (Nr. 46) – an der Weggabelung rechts halten – weiter den Wegweisern folgen bis zur Brander Alm – auf der Forststraße (Nr. 46) zurück zum Ausgangspunkt

Besonderheiten: Beeindruckender Blick auf das Felsmassiv der Hörndlwand

Einkehr: Gasthof Seehaus, Brander Alm

Tipp: den Ausgangspunkt Seehaus erreichen Sie bequem mit der Dorflinie, mit der eXtra-Karte fahren Sie sogar kostenlos

