

Breitenstein - Gipfelwanderung


WANDERTOUR

Gipfelrundwanderung mit Flora- und Fauna-Highlights im Naturschutzgebiet Geigelstein und wunderbarem Bergpanorama


**Startpunkt**  
**Ettenhausen, Parkplatz Geigelstein**


**Ort**  
**Schleching**

 **Distanz:**  
**11,7 Kilometer**

 **Dauer:**  
**05:45 Stunden**

 **Höchster Punkt:**  
**1661 Meter**

 **Niedrigster Punkt:**  
**627 Meter**

 **Höhenmeter:**  
**1023 aufsteigend**

 **Höhenmeter:**  
**1023 absteigend**

**Gipfelwanderung**

**Einkehrmöglichkeiten:** Grafn-Kaser auf der Wuhsteinalm (\*); (\*) immer mittwochs und ausschließlich Getränkeausschank während der Almweidezeit

**Schlechinger Gastronomiebetriebe:** Landgasthof zur Post, Gasthof Geigelstein 'Beim Hopfei', Pizzeria Raggio di Sole, Dorfladen Schleching, nah und gut Bachmann, Alpenhotel dahoam (Frühstück mit Voranmeldung auch für externe Gäste möglich), Café Bonbon & Keksi, Gasthof Zellerwand 'Beim Birner', Rait'ner Wirt

**Achtal Wandernadel Kontrollstellen:** Wuhsteinalm, Karl

**Besonderheiten:** Almgebiet der Karlalm, ein Paradies für die dort lebenden Murmeltiere; Gämsen am Breitensteinmassiv

**Beschreibung:** Vom Parkplatz Geigelstein in Ettenhausen führt ein Forstweg Richtung Rudersburg. Nach der Brücke rechts in den Steig Richtung Griefelberg (Gamsweg). Über das Karl mit der verfallenen Karlalm und dem Karl Joch erreichen wir den Breitenstein Gipfel. Retour geht es über das Käferl Schneid zur Wirtsalm und dem Wuhstein-Gebiet. Über den Forstweg erreichen wir schließlich unseren Ausgangspunkt, den Parkplatz Geigelstein.

