

Seerosenweg Seeon

WANDERTOUR


Entdecken, erfahren, schauen, genießen – Ein besonderer Ort, sein wundervoller
Weg

Startpunkt

Parkplatz Kloster Seeon


 *Distanz:*
6,2 Kilometer

 *Höchster Punkt:*
578 Meter


 *Höhenmeter:*
78 aufsteigend

Ort

Seeon

 *Dauer:*
01:39 Stunden

 *Niedrigster Punkt:*
528 Meter

 *Höhenmeter:*
73 absteigend

Entdecken, erfahren, schauen, genießen – Ein besonderer Ort, sein wundervoller Weg: geschichtsträchtig und naturnah. Lasse dich bei einem entspannten Spaziergang von der Seerose leiten. Einzigartig gelegen, inmitten der Chiemgauer Landschaft und umringt von acht Seen, ist der **Klostersee** der größte der Seenplatte. Der Blick über den See wird beherrscht von den beiden Zwiebeltürmen des ehemaligen Benediktinerklosters. Es liegt auf einer Halbinsel, ist heute Kultur- und Bildungszentrum und kann mit seinem abwechslungsreichen Kulturprogramm als das kulturelle Herz des Chiemgaus bezeichnet werden. Den See zu umwandern ist eine der schönsten und intensivsten Arten, alle Facetten an diesem Kleinod zu entdecken. Am besten gelingt dies mit offenen Augen und Ohren und etwas Muße – vielleicht auch ohne Mobiltelefon? **Die Seerose ist ein treuer Begleiter** auf jenem abwechslungsreichen Themenweg. Genieße die Flora am Ufer und betrachte die beeindruckende Blütenpracht. Nicht umsonst ist die Seerose, die auch in vielen Seener Wappen verankert ist, Namensgeberin dieses Spazierweges. Tauche ein in die Geschichte eines besonderen Ortes und werfe einen **Blick in die „Bücher“ am Wegesrand** mit interessanten Anekdoten rund um den Ort Seeon.

Tipp

Als weitere Besonderheit lädt dieser Spaziergang mit verschiedenen Varianten zudem ein, die Natur zu erkunden und bietet an der Weinbergaussicht einen atemberaubenden Blick über das Kloster bis hin zu den Chiemgauer Alpen.

