

Chiemgau-Arena


WANDERTOUR


Zu Besuch bei Weltmeistern und Olympiasiegern.

Startpunkt

Laubau/Holz knechtmuseum


 *Distanz:*
2,1 Kilometer

 *Höchster Punkt:*
711 Meter


 *Höhenmeter:*
58 aufsteigend

Ort

Ruhpolding

 *Dauer:*
00:35 Stunden

 *Niedrigster Punkt:*
694 Meter

 *Höhenmeter:*
0 absteigend

Über ebene Forstwege (geeignet für Kinderwagen) erreichen Sie bequem den Olympiastützpunkt Biathlon und Ski Nordisch am Zirnbach. Hier, im weltbekannten Biathlonstadion und auf einer der größten Naturschanzenanlagen der Welt, können Sie mit etwas Glück Sportler hautnah beim Training beobachten.

Variante:

Sie können Ihre Wanderung verlängern und auf dem Forstweg leicht ansteigend entlang der Traun nach Seehaus und zum Förschensee, einem klaren Quellsee, wandern.

