



Chieming Rundtour mit dem Rad


RADTOUR

Eine abwechslungsreiche Tour, die zu einem großen Teil parallel zum Chiemsee verläuft, aber auch herrliche Einblicke ins Landesinnere bietet.


**Startpunkt**  
**Chiemseering**


 **Distanz:**  
**11,8** Kilometer


 **Höchster Punkt:**  
**554** Meter

 **Höhenmeter:**  
**85** aufsteigend

**Ort**  
**Chieming**

 **Dauer:**  
**00:45** Stunden

 **Niedrigster Punkt:**  
**521** Meter

 **Höhenmeter:**  
**79** absteigend

Lernen sie Chieming kennen. Um einen schönen Eindruck von Chieming zu bekommen, ist diese Tour bestens geeignet. Start ist am Parkplatz der Klinik Alpenhof. Hier gibt es die Möglichkeit den herrlichen Blick von der Naturbeobachtungsstation zu genießen. Von hier aus geht es in Richtung Stöttham mit Möglichkeit zur Einkehr im Gasthaus Seehäusl. Von dort geht es weiter in Richtung Schützing, entlang des Benediktweges, des Römerwegs Via Julia und der historischen "Kult-Tour" sowie des Mozartradweges. Vor Arlaching verlassen sie den Uferweg und folgen der Beschilderung der Nordic Walking Strecke "Tour Ising" um in Richtung Gut Ising zu gelangen.

Von Ising geht es dann weiter nach Fehling, dann südwärts über Weidach nach Egerer. Auch dort besteht die Möglichkeit zur Einkehr im Gasthaus Goriwirt. Anschließend folgen sie wieder der Beschilderung Benediktweg und gelangen so in

Chiemings Ortsmitte , wo sie am Ende der Josef Heigenmoser Straße rechts in die Stötthamer Straße einbiegen um so wieder zum Parkplatz der Klink Alpenhof gelangen.

