


Chiemsee Rundweg


TOUR

Beliebte Tour um das "Bayerische Meer". Kombiniertes Radfahrer- und Fußgängerweg, ideal für Genussradler und Familien / Startort Grabenstätt

Startpunkt
Ortsmitte von Grabenstätt


 **Distanz:**
60,0 Kilometer


 **Höchster Punkt:**
581 Meter

 **Höhenmeter:**
147 aufsteigend

Ort
Grabenstätt

 **Dauer:**
03:00 Stunden

 **Niedrigster Punkt:**
517 Meter

 **Höhenmeter:**
147 absteigend

Beliebte Tour um das "Bayerische Meer". Kombiniertes Radfahrer- und Fußgängerweg, ideal für Genussradler und Familien / Startort Übersee.

Der Chiemsee Rundweg umrundet auf 57 Kilometern das „Bayerische Meer“, mit 80 Quadratkilometern Fläche der zweitgrößte Binnensee Deutschlands. Er führt an zahlreichen Badestellen vorbei und bietet an mehreren Schiffsanlegestellen die Möglichkeit, die Herreninsel mit dem berühmten Schloss Herrenchiemsee sowie die Fraueninsel zu besuchen.

Die Strecke passiert neun Ortschaften mit zahlreichen Einkehrmöglichkeiten und ist durchgehend in beiden Richtungen gut ausgeschildert. Das imposante See- und Alpenpanorama begleitet Radfahrer auf der Rundtour.

Die Strecke führt auf Feldwegen, asphaltierten Radwegen und Nebenstraßen und kann mit gängigen Tourenrädern befahren werden. Der Chiemsee Rundweg ist ein kombinierter Radfahrer- und Fußgängerweg, daher ist besondere Rücksicht geboten. Die Radroute überwindet mit 221 Höhenmetern nur wenige geringe Steigungen und ist daher ideal für Genuss- und Familienradler. Für normale bis sportliche Radler und E-Biker empfehlen wir den schnelleren Chiemsee Radweg.

