


Chiemseeblick-Trail


TOUR

Anspruchsvolle Trailrunde mit tollen Schauplätzen und traumhaften Ausblick auf den Chiemsee.

**Startpunkt**  
**Festsaal**


 **Distanz:**  
12,0 Kilometer


 **Höchster Punkt:**  
1277 Meter

 **Höhenmeter:**  
780 aufsteigend

**Ort**  
**Reit im Winkl**

 **Dauer:**  
02:30 Stunden

 **Niedrigster Punkt:**  
681 Meter

 **Höhenmeter:**  
681 absteigend

Empfohlene Ausrüstung: Stabiler und griffiger Trailrunning Schuh, Trinkrucksack, Wechselbekleidung.

Laufstrecke: vom Ausgangspunkt folgen Sie der Beschilderung "Premiumweg" über die Ahornstraße zum steil ansteigenden Pfad zum Wetterkreuz (1061 m).

Von dort aus bietet sich ein atemberaubender Ausblick auf die umliegenden Berge und die Ortschaft von oben. Weiter geht es auf schmalen Steigen in west.

Richtung, bis kurz oberhalb der Hutzenalm (990 m). Hier an der Abzweigung, den Almweg nördl. der Beschilderung Premiumweg "Chiemseeblick" folgen, nach ca. 800 m geht es links den schmalen Pfad weiter bis zum steilen Anstieg, der über eine Holztreppe zur Stoibenmöseralm (1273 m) führt.

Der Abstieg folgt zuerst der Versorgungstraße östlich in Richtung Glapfalm/Eckkapelle/Reit im Winkl über die Lieberg-Forsthütte und weiter in Richtung Hausbachfallsteig (steiler gesicherter Weg) nach Reit im Winkl.

Wer noch über genügend Reserven verfügt (und die Badesachen eingepackt hat) läuft Richtung Taubensee bis zur Sauermöserlm (ca. 500 m).

Hier dem rechten Pfad zum Taubensee folgen und am rechten Seeufer entlang bis es wieder Richtung Sauermöser/Stoibenmöser/Reit im Winkl heißt. Für diesen lohnenden "Umweg" müssen gute 100 Höhenmeter und ca. 1 Stunde Laufzeit zusätzlich bewältigt werden.

## **Anreise mit dem PKW**

Aus Richtung München oder Salzburg auf der Bundesautobahn München - Salzburg (A8 bis Grabenstätt Ausfahrt Nr. 109), weiter Richtung Marquartstein und auf der gut ausgebauten Deutschen Alpenstrasse (B 305) nach Reit im Winkl.

Parkplätze:

-Tourist - Info, Dorfstrasse 38, 83242 Reit im Winkl.

-Tirolers Strasse 37 am Festsaal, 83242 Reit im Winkl.

Aus Richtung München oder Innsbruck auf der Bundesautobahn Rosenheim - Innsbruck (A93) bis Oberaudorf (Ausfahrt Nr. 59). Weiter nach Walchsee, Kössen und Reit im Winkl.

Parkplätze:

-Tirolerstrasse 37 am Festsaal, 83242 Reit im Winkl,

-Tourist - Info Dorfstrasse 38, 83242 Reit im Winkl.

## **Öffentliche Anreise**

Anschlüsse nach Reit im Winkl ab dem Bahnhof Prien am Chiemsee (beste Busverbindung!)

Mit dem RVO - Bus Linie 9505.

Alle Fahrpläne: [www.reitimwinkl.de](http://www.reitimwinkl.de) Haltestelle direkt an der Tourist - Info oder am Festsaal.

Anschlüsse nach Reit im Winkl ab dem Bahnhof Ruhpolding mit dem RVO - Linie 9506. Haltestelle direkt an der Tourist - Info oder am Festsaal.

