



Demel-Hauseralmweg


WANDERTOUR

Eine leichte Wanderung mit tollen Aussichten und schönen Schauplätzen.


Startpunkt
Festsaal


 **Distanz:**
9,6 Kilometer


 **Höchster Punkt:**
891 Meter

 **Höhenmeter:**
304 aufsteigend

Ort
Reit im Winkl

 **Dauer:**
03:10 Stunden

 **Niedrigster Punkt:**
653 Meter

 **Höhenmeter:**
281 absteigend

Vom Ausgangspunkt in Richtung Süden durch den Thalgartnerwald in die Loferau über den "Grenzsteg" weiter auf der Forststraße im Aufstieg zum Hochmoor "Mühlau".

Dem Moor entlang Richtung Süden stetig steigend in einer Schlucht zur Almfläche der "Demel-Hauseralm" (881m).

Ab hier Abstieg zum Almweg Klausenbergalm, weiter nach links auf dem Weg zur Abzweigung "Klausenbachklamm" (Trittsicherheit) und dem Wiesenweg folgend nach "Alt-Blindau". Von dort in Richtung "Benzeck" wieder in die Loferau und über den "Krautloidersteg" zum Thalgartnerwald, nach rechts über Wiesen - entlang am Dosbach zur Ortsmitte bzw. zum Ausgangspunkt. Besonderheiten: Wildflußbereich Lofer, Hochmoor Mühlau, Almbereich, Schluchtweg durch die Klausenbergklamm; Weiher in Blindau, in Alt Blindau schöne Kapelle Maria Hilft.

Einkehrmöglichkeiten: Klausenbergalm, Sonneck, Gaststätten im Ort.

Hinweis: Die Klausenbergklamm kann man auch auf der Forststraße umgehen, indem man bei der Abzweigung auf der Straße gerade weitergeht, beim Kinderspielplatz nach links abzweigt.

Über den Wiesenweg gelangt man nach Alt-Blindau.

Anreise mit dem PKW

Aus Richtung München oder Salzburg auf der Bundesautobahn München - Salzburg (A8 bis Grabenstätt Ausfahrt Nr. 109), weiter Richtung Marquartstein und auf der gut ausgebauten Deutschen Alpenstrasse (B 305) nach Reit im Winkl.

Aus Richtung München oder Innsbruck auf der Bundesautobahn Rosenheim - Innsbruck (A93) bis Oberaudorf (Ausfahrt Nr. 59). Weiter nach Walchsee, Kössen und Reit im Winkl.

Parkplätze: Tirolerstrasse 37 am Festsaal, Dorfstrasse 38 an der Tourist - Info, 83242 Reit im Winkl.

Öffentliche Anreise

Anschlüsse nach Reit im Winkl:

ab dem Bahnhof Prien am Chiemsee mit dem RVO - Bus, Linie 9505

ab dem Bahnhof Ruhpolding mit dem RVO - Bus, Linie 9506.

Haltestelle direkt am Festsaal. Alle Fahrpläne unter www.reitimwinkl.de.

