


Dorf-Runde Lang


TOUR

Reizvolle Strecke entlang der Lofer, über Wiesen, Pfade und Wege zum Ortsteil Blindau und dann zum Ausgangspunkt zurück.

Startpunkt
Festsaal Reit im Winkl


 **Distanz:**
6,8 Kilometer


 **Höchster Punkt:**
711 Meter

 **Höhenmeter:**
100 aufsteigend

Ort
Reit im Winkl

 **Dauer:**
00:45 Stunden

 **Niedrigster Punkt:**
653 Meter

 **Höhenmeter:**
100 absteigend

Empfohlene Ausrüstung: Laufschuhe

Laufstrecke: Zunächst wie "Dorfrunde kurz" am Sportplatz entlang über den Grenzsteg bis zum Abzweig am Krautloidersteg. Hier laufen wir rechts Richtung Benzeck bis zum Weiler Alt-Blindau. Weiter geradeaus über Wiesen zur Blindauer Straße, hier links bergab, über die Loferbrücke und dann sofort links abbiegen. Wieder an der Lofer entlang bis zum Gemeindlichen Bauhof von Reit im Winkl. Hier biegen wir nach links und danach sofort rechts ab und folgen der Dorfrunde kurz zum Ausgangspunkt zurück.

Anreise mit dem PKW

Aus Richtung München oder Salzburg auf der Bundesautobahn München - Salzburg (A8 bis Grabenstätt Ausfahrt Nr. 109), weiter Richtung Marquartstein und auf der gut ausgebauten Deutschen Alpenstrasse (B 305) nach Reit im Winkl.

Parkplätze:

-Tourist - Info, Dorfstrasse 38, 83242 Reit im Winkl.

-Tirolerstrasse 37 am Festsaal, 83242 Reit im Winkl.

Aus Richtung München oder Innsbruck auf der Bundesautobahn Rosenheim - Innsbruck (A93) bis Oberaudorf (Ausfahrt Nr. 59). Weiter nach Walchsee, Kössen und Reit im Winkl.

Parkplätze:

-Tirolerstrasse 37 am Festsaal, 83242 Reit im Winkl,

-Tourist - Info Dorfstrasse 38, 83242 Reit im Winkl.

Öffentliche Anreise

Anschlüsse nach Reit im Winkl ab dem Bahnhof Prien am Chiemsee (beste Busverbindung!)

Mit dem RVO - Bus Linie 9505.

Alle Fahrpläne: www.reitimwinkl.de Haltestelle direkt an der Tourist - Info oder am Festsaal.

Anschlüsse nach Reit im Winkl ab dem Bahnhof Ruhpolding mit dem RVO - Linie 9506. Haltestelle direkt an der Tourist - Info oder am Festsaal.

