


**Dürnbachhorn-Bergstation**


WANDERTOUR

Eine anspruchsvolle Bergtour in den Chiemgauer Alpen mit beeindruckenden Ausblicken auf die umliegende Bergwelt.

**Startpunkt**  
**Seegatterl**


 **Distanz:**  
9,2 Kilometer


 **Höchster Punkt:**  
1612 Meter

 **Höhenmeter:**  
861 aufsteigend

**Ort**  
**Reit im Winkl**

 **Dauer:**  
05:00 Stunden

 **Niedrigster Punkt:**  
765 Meter

 **Höhenmeter:**  
477 absteigend

Vom Ausgangspunkt immer in Richtung Dürnbachalmen und Dürnbachhorn.

Nach etwas über 2 Std. kommt das Weidegebiet der Dürnbachalmen. Hier geht der Wandersteig steil hinauf unter dem Sessellift über eine Waldfläsche zur Bergstation der Dürnbachhornbahn.

Rückweg über einen Wiesenweg über die Dürnbachalmen weiter zur Winklmoos - Alm.

**Einkehrmöglichkeiten:** Gaststätten auf der Winklmoos - Alm, Panorama Bergstation. Bei dieser Tour kann der Wanderbus ab Tourist - Info genutzt werden (kostenlos mit der Reit im Winkl inklusiv Card).

**Besonderheiten:** schöne Wanderung beginnend im Tal (765m) bis zur Hochlage (1607m), tolle Aussicht. **Tipp:** bei Nässe Abstieg über Wiesenweg meiden (Rutschgefahr).

Ab Bergstation besteht auch die Möglichkeit mit der Sesselbahn nach Winklmoos zurückzufahren.

## **Anreise mit dem PKW**

Aus Richtung München oder Salzburg auf der Bundesautobahn München - Salzburg (A8 bis Grabenstätt Ausfahrt Nr. 109), weiter Richtung Marquartstein und auf der gut ausgebauten deutschen Alpenstrasse (B305) nach Reit im Winkl.

Am Ortseingang (Entfelden) in Richtung Ruhpolding ca. 5 km bis Ortsteil Seegatterl.

Aus Richtung München oder Innsbruck auf der Bundesautobahn Rosenheim - Innsbruck (A93) bis Oberaudorf (Ausfahrt Nr. 59). Weiter nach Walchsee, Kössen und Reit im Winkl.

Am Ortseingang in Richtung Ruhpolding ca. 5 Km bis Ortsteil Seegatterl.

Parkplatz: Seegatterl, 83242 Reit im Winkl.

## **Öffentliche Anreise**

Anschlüsse nach Reit im Winkl:

ab dem Bahnhof Prien am Chiemsee mit dem RVO - Bus, Linie 9505 bis Tourist - Info, dann Umstiegsmöglichkeit nach Seegatterl in Linie 9507,

ab dem Bahnhof Ruhpolding mit dem RVO - Bus, Linie 9506.

Haltestelle Seegatterl. Alle Fahrpläne: [www.reitimwinkl.de](http://www.reitimwinkl.de).

