



Dürrnbachhorn Gratwanderung


WANDERTOUR

Schöne und doch anspruchsvolle Gratwanderung in den Chiemgauer Alpen zum Dürrnbachhorn. Herrlicher Ausblick auf das 3-Seengebiet und die umliegende Bergwelt der Zentralalpen.

Startpunkt
Seegatterl


 **Distanz:**
15,2 Kilometer

 **Höchster Punkt:**
1774 Meter

 **Höhenmeter:**
1025 aufsteigend

Ort
Reit im Winkl

 **Dauer:**
07:20 Stunden

 **Niedrigster Punkt:**
765 Meter

 **Höhenmeter:**
1025 absteigend

Vom Ausgangspunkt den Weg immer in Richtung Dürrnbachalmen und Dürrnbachhorn. Nach etwas 2 Std. kommt das Weidegebiet der Dürrnbachalmen. Hier geht der Wandersteig steil hinauf unter dem Sessellift zur Bergstation der Dürrnbachhornbahn.

Weiter gehts direkt zum Gipfel auf imposante 1776 hm, wo durchaus alpines Feeling entsteht. Ab hier beginnt die Gratwanderung für ca. 30 Min, der Weg über den Grat des Dürrnbachhorns wird schmal und ausgesetzt.

Über einen steilen Abstieg und einen weitem schmalen Steig führt der Weg über die Almwiesen direkt zur Finsterbachalm (geschlossen). Der Rückweg folgt über die Kohlstatt und schließlich zurück zum Ausgangspunkt.

Einkehrmöglichkeiten: Gaststätten auf der Winklmoos - Alm, Panorama Bergstation.

Besonderheiten: schöne lange Wanderung beginnend im Tal (765m) bis zur Hochlage (1776), tolle Aussichten auf Weitsee, Mittersee und Lödsensee, sowie in die Chiemgauer Alpen bis in die Zentral-Alpen.

Bei Nässe sollte diese Tour nicht gegangen werden. Des Weiteren ist eine gute Ausrüstung erforderlich, eine gute Kondition und Schwindelfreiheit muss auf jeden Fall gegeben sein!

Anreise mit dem PKW

Aus Richtung München oder Salzburg auf der Bundesautobahn München - Salzburg (A8 bis Grabenstatt Ausfahrt Nr. 109), weiter Richtung Marquartstein und auf der gut ausgebauten deutschen Alpenstrasse (B305) nach Reit im Winkl.

Am Ortseingang (Entfelden) in Richtung Ruhpolding ca. 5 km bis Ortsteil Seegatterl.

Aus Richtung München oder Innsbruck auf der Bundesautobahn Rosenheim - Innsbruck (A93) bis Oberaudorf (Ausfahrt Nr. 59). Weiter nach Walchsee, Kössen und Reit im Winkl.

Am Ortseingang in Richtung Ruhpolding ca. 5 Km bis Ortsteil Seegatterl.

Parkplatz: Seegatterl, 83242 Reit im Winkl.

Öffentliche Anreise

Anschlüsse nach Reit im Winkl:

ab dem Bahnhof Prien am Chiemsee mit dem RVO - Bus, Linie 9505 bis Tourist - Info, dann Umstiegsmöglichkeit nach Seegatterl in Linie 9507,

ab dem Bahnhof Ruhpolding mit dem RVO - Bus, Linie 9506.

Haltestelle Seegatterl. Alle Fahrpläne: www.reitimwinkl.de.

