


E-Bike Tour: Teisenberg- und Eiszeit-Runde


RADTOUR


Abwechslungsreiche E-Bike-Rundtour rund um Zinnkopf und Teisenberg


Startpunkt
Adlgasser Straße


Ort
Inzell


 **Distanz:**
57,2 Kilometer

 **Dauer:**
03:45 Stunden

 **Höchster Punkt:**
918 Meter

 **Niedrigster Punkt:**
493 Meter

 **Höhenmeter:**
781 aufsteigend

 **Höhenmeter:**
775 absteigend

Diese abwechslungsreiche E-Bike-Tour kombiniert die beschilderten Thementouren Teisenberg-Runde mit der Eiszeit-Runde und führt durch die schöne (Vor-)Alpenlandschaft rund um Inzell, Ruhpolding und Siegsdorf.

Von Inzell aus geht es zunächst auf der Teisenberg-Runde in Richtung Ruhpolding. Dort folgt man beim Friedhof Schmelzer Straße der Beschilderung der Eiszeit-Runde bis nach Siegsdorf. Anschließend wechselt die Route bei St. Johann wieder auf die Teisenberg-Runde in Richtung Teisendorf/Surberg bis zum Ausgangspunkt nach Inzell.

Die Tour kann flexibel gestartet werden und eignet sich auch gut für einen Einstieg in Siegsdorf oder Ruhpolding.

