


Eggenalm - Runde


TOUR


Reit im Winkler Klassiker für den gut trainierten Mountainbiker.


Startpunkt
Blindau - Wanderparkplatz
Hindenburghütte


Ort
Reit im Winkl

 **Distanz:**
32,7 Kilometer

 **Dauer:**
04:30 Stunden

 **Höchster Punkt:**
1573 Meter

 **Niedrigster Punkt:**
672 Meter

 **Höhenmeter:**
1014 aufsteigend

 **Höhenmeter:**
1035 absteigend

Ab dem Ausgangspunkt geht es weiter zum Spielplatz, an dessen linker Seite wir auf die Forststraße fahren, die uns zum Klausenberg führt. Hier geht es ca. 2 km flach dahin, bis wir nach einem Weidegatter links zum Weissenstein abbiegen.

Am höchsten Punkt des Weissenstein erhaschen wir einen herrlichen Blick auf den Unterberg, ehe wir einige Höhenmeter verlieren, bevor wir nach einem Bächlein links Richtung Straubinger Haus abbiegen.

Jetzt heißt es nochmal ordentlich in die Pedale treten. Von hier geht es knapp 400 Höhenmeter zum Straubinger Haus/ Eggenalm, dem Ziel unserer Tour.

Oben angekommen laden eine schöne Gastwirtschaft und die Wiesen rund um die Kapelle zum Verweilen ein. Ein umwerfendes Bergpanorama belohnt die ganzen Mühen.

Gemütlich folgen wir der Forststraße Richtung Hindenburghütte, weiter geht es über die Forststraße Richtung Nattersbergalm, entlang der Serpentina hinab bis ins Tal nach Seegatterl.

Es geht zurück über den herrlichen Radweg 7 km bis Reit im Winkl - Touristinfo.

Einkehrmöglichkeiten: Klausenbergalm, Straubinger Haus (AV), Hindenburghütte.

Achtung: Einige Forststraßen sind gleichzeitig auch Wanderwege - bitte Rücksicht nehmen.

Orientierungstext: Diese Tour verläuft im Grenzgebiet Tirol und wird von den dort zuständigen Tourismusverbänden beschildert.

Orientieren Sie sich nach dem Grenzübertritt an dessen Beschilderung.

Des Weiteren empfehlen wir bei jeder Tour ein Navigationsgerät (Handy, GPX-Geräte) und eine sorgfältige Planung vor dem Start!

Anreise mit dem PKW

Aus Richtung München oder Salzburg auf der Bundesautobahn München - Salzburg (A8 bis Grabenstätt Ausfahrt Nr. 109), weiter Richtung Marquartstein und auf der gut ausgebauten Deutschen Alpenstrasse (B 305) nach Reit im Winkl.

Aus Richtung München oder Innsbruck auf der Bundesautobahn Rosenheim - Innsbruck (A93) bis Oberaudorf (Ausfahrt Nr. 59). Weiter nach Walchsee, Kössen und Reit im Winkl.

Vom Ort in Richtung Ruhpolding fahren. Nach ca. 1 km in Richtung Blindau abbiegen und bis zum Parkplatz Fellhornweg, 83242 Reit im Winkl.

Öffentliche Anreise

Anschlüsse nach Reit im Winkl:

ab dem Bahnhof Prien am Chiemsee mit dem RVO - Bus, Linie 9505

ab dem Bahnhof Ruhpolding mit dem RVO - Bus, Linie 9506.

Haltestelle direkt an der Tourist - Info. Alle Fahrpläne unter www.reitimwinkl.de.

Kostenpflichtiger Shuttelbus ab Tourist - Info.

