



Eibenstock


WANDERTOUR

Eine mittelschwere Wanderung mit teils kräftigen Steigungen.


**Startpunkt**  
Seegatterl


 **Distanz:**  
13,2 Kilometer


 **Höchster Punkt:**  
1257 Meter

 **Höhenmeter:**  
592 aufsteigend

**Ort**  
Reit im Winkl

 **Dauer:**  
05:15 Stunden

 **Niedrigster Punkt:**  
761 Meter

 **Höhenmeter:**  
592 absteigend

Vom Ausgangspunkt über den Parkplatz in Richtung Winklmoos - Alm und Eibenstock die Skiabfahrt hinauf und nach ca. 3 km in eine Forststraße zur Eibenstock - Diensthütte.

Ab Eibenstock führt rechts ein schmaler, aber sicherer Weg am Hang entlang in eine breite Forststraße.

Dieser zuerst in Richtung Hemmersuppenalm folgen, danach zur Nattersbergalm und Knogleralm abbiegen. Von dort geht es zurück zum Ausgangspunkt Seegatterl.

**Einkehrmöglichkeiten:** Nattersbergalm.

#### **Anreise mit dem PKW**

Aus Richtung München oder Salzburg auf der Bundesautobahn München - Salzburg (A8 bis Grabenstätt Ausfahrt Nr. 109), weiter Richtung Marquartstein und auf der gut ausgebauten deutschen Alpenstrasse (B305) nach Reit im Winkl.

Am Ortseingang (Entfelden) in Richtung Ruhpolding ca. 5 km bis Ortsteil Seegatterl.

Aus Richtung München oder Innsbruck auf der Bundesautobahn Rosenheim - Innsbruck (A93) bis Oberaudorf (Ausfahrt Nr. 59). Weiter nach Walchsee, Kössen und Reit im Winkl.

Am Ortseingang in Richtung Ruhpolding ca. 5 Km bis Ortsteil Seegatterl.

Parkplatz: Seegatterl, 83242 Reit im Winkl.

### **Öffentliche Anreise**

Anschlüsse nach Reit im Winkl:

ab dem Bahnhof Prien am Chiemsee mit dem RVO - Bus, Linie 9505 bis Tourist - Info, dann Umstiegsmöglichkeit nach Seegatterl in Linie 9507,

ab dem Bahnhof Ruhpolding mit dem RVO - Bus, Linie 9506.

Haltestelle Seegatterl. Alle Fahrpläne: [www.reitimwinkl.de](http://www.reitimwinkl.de).

