


Energietour


RADTOUR

Energie er-fahren: von Kraftwerken zu Kraftorten

Startpunkt
Volksfestplatz


↔ **Distanz:**
43,0 Kilometer


 **Höchster Punkt:**
561 Meter

 **Höhenmeter:**
352 aufsteigend

Ort
Trostberg

 **Dauer:**
02:45 Stunden

 **Niedrigster Punkt:**
456 Meter

 **Höhenmeter:**
352 absteigend

Altenmarkt - Trostberg - Tacherting - Wiesmühl - Engelsberg - Urthal - Emertsham - Kienberg - Rabenden - Berg - Altenmarkt

Neben vielen Wasserfällen und fünf Wasserkraftwerken punktet der Startort Altenmarkt a. d. Alz im Sommer mit der **herrlichen Liegewiese in Laufenau**. Wer noch ein Stück weiter Richtung Süden fährt, kann eine der letzten Flussfähren Bayerns live erleben. Die **Alzfähre** setzt von Garsch zum Gasthaus Roiter über und ist wahrlich eine Besonderheit. Die Energie-Tour selbst führt aber vom Start, einem Parkplatz etwas außerhalb, tief in die Auen von Alz und Traun.

Die Tour leitet zügig nach Trostberg weiter, wo du zunächst ein **Kraftwerk der Alzwerke** passierst, bevor du dann direkt in die Altstadt abzwiegest. Anschließend heißt es dann: direkt an der Alz in die Pedale treten. Durch die **stille und beschauliche Auenlandschaft** geht es weiter nach Wiesmühl. Hier findet sich der **Umweltgarten** mit spannender Unterwasser-Beobachtungsstation, Biotopen und Naturerfahrungsräumen.

Nach Engelsberg geht es über weite Felder, Forststraßen und durch typisch bayerische Landschaft. Nach Reicherting und Mauern bei Thurmbau verschlägt es dem Radfahrer fast den Atem, weil sich eine **unvergleichliche Aussicht auf die Alpenkette** bietet. Von Kienberg geht es weiter Richtung Rabenden, wo in der **gotischen Kirche St. Jakobus** ein wertvoller Schnitzaltar das Innere ziert. Ein energiereicher Kraftort darf auf der Energie-Tour nicht fehlen: Die Kirche **St. Wolfgang**, in deren Inneren ein geheimnisvoller „Schlupfstein“ zu finden ist. Eine wunderbare Aussicht mit Rastbank und Gipfel-Panoramakarte erwartet den Radler auf der Weiterfahrt oberhalb Altenmarkts.

Über ein Gefälle geht es durch die Siedlung Dorfen bergab. An der Hauptstraße angelangt, kannst du den Abzweig zur beliebten Liegewiese in der Laufenau nehmen oder der Energie-Tour über zwei Alzbrücken zum Ausgangspunkt folgen.

