


Falkenstein-Runde

WANDERTOUR


Eine gemütliche Drei-Seen-Wanderung auf breiten Forststraßen, entlang von Bächen und Seen und durch schattenspendenden Mischwald.

Startpunkt
Max Aicher Arena


Ort
Inzell


 **Distanz:**
7,0 Kilometer

 **Dauer:**
01:45 Stunden

 **Höchster Punkt:**
753 Meter

 **Niedrigster Punkt:**
690 Meter

 **Höhenmeter:**
187 aufsteigend

 **Höhenmeter:**
54 absteigend

Eisstadion Max Aicher Arena – Zwingsee – Falkensee – Krottensee – Ortsteil Hausmann – Bichlstraße – Eisstadion Max Aicher Arena

Tipp: Diese Wanderung ist auch mit dem Bus erreichbar. Welche Linie, welche Haltestelle, wo geht's lang? Das steht im Anschluss an die Beschreibung. Alle ÖPNV-Tipps sind von unserem Team getestet worden.

Los geht's am Eisstadion Max Aicher Arena mit seiner markanten Architektur leicht bergauf in Richtung **Zwingsee**. Rund zwei Kilometer geht's danach durch die urige und unberührte Natur bis hin zum zweiten See der Runde, dem Falkensee. Eingebettet in die Chiemgauer Alpen ist der **Falkensee** der perfekte Ort, um eine kleine Pause einzulegen und die umgebende Stille zu genießen.

Nach dem **Falkenseebach** geht es zu den Kneippanlagen. Von hier aus zurück zum Ausgangspunkt oder abbiegen nach links Richtung **Krottensee**. Von den Kneippanlagen führt der Weg durch die Ortsteile Hausmann und Bichl. Kurz vor dem Ortsteil Bichl zweigt auf der linken Seite ein Feldweg ab, der zurück zur Eishalle führt.

Ohne Auto zur Max Aicher Arena

Anfahrt: Linie 9526 vom Bahnhof Traunstein nach Bad Reichenhall

Ausstieg: Haltestelle Zwingsee/Eisstadion

Weg zur Tour: Die Straße überqueren und nach etwa 20 m links zur Max Aicher Arena einbiegen.

Anreisedauer: ca. 40 Minuten Busfahrt + 5 Minuten Fußweg

[Zu den Fahrplänen](#)

