


Feldlahn-Alm Runde

WANDERTOUR


Familienfreundliche, kinderwagentaugliche, leichte Almwanderung zur bewirteten Feldlahn-Alm - einer der Achantaler Familientipps


Startpunkt
Oberwössen - Wanderparkplatz
Hammerergraben


Ort
Unterwössen


 **Distanz:**
6,5 Kilometer

 **Dauer:**
03:30 Stunden

 **Höchster Punkt:**
984 Meter

 **Niedrigster Punkt:**
677 Meter

 **Höhenmeter:**
324 aufsteigend

 **Höhenmeter:**
340 absteigend

Tipp: Diese Wanderung ist auch mit dem ÖPNV möglich. Welcher Bus, welche Haltestelle, wo geht's lang? Das steht weiter unten. Alle ÖPNV-Tipps wurden einem Praxistest unterzogen.

Vom Wanderparkplatz Hammerergraben in Oberwössen der Beschilderung Feldlahnalp über die Forststraße Weg Nr. 75 folgen. Die Forststraße führt durch eine Schlucht leicht steigend zur Feldlahnalp. Der Hammererbach hat sich hier tief in das Gestein hineingefressen und bietet viele kleine Wasserfälle. Einkehrmöglichkeiten: Feldlahnalp (bitte Öffnungszeiten beachten)

Anreise ohne Auto

Anfahrt: Linie 9505 vom Bahnhof Prien am Chiemsee nach Reit im Winkl

Ausstieg: Haltestelle Brem/Oberwössen

Weg zum Wanderparkplatz: Nahe der Bushaltestelle in Fahrtrichtung links zweigt der Weg von der Hauptstraße ab, die Wanderung ist ab hier ausgeschildert.

Anreisedauer: ca. 40 Minuten Busfahrt + 10 Minuten Fußweg

Zu den Fahrplänen

