



Freizeitpark Rundweg


WANDERTOUR

Kleine Wanderung durch Wald und Wiesen

Startpunkt
Unternbergbahn


 **Distanz:**
6,0 Kilometer


 **Höchster Punkt:**
924 Meter

 **Höhenmeter:**
241 aufsteigend

Ort
Ruhpolding

 **Dauer:**
02:00 Stunden

 **Niedrigster Punkt:**
713 Meter

 **Höhenmeter:**
252 absteigend

Weg: Vom Parkplatz der Sessellift-Talstation – erreichbar mit der Dorflinie - führt eine breite, gut ausgebaute Forststraße leicht kupiert entlang der Nordwestflanke des Unternberges durch den schattigen Bergwald in Richtung Brand. In einer weiten Kehre geht es dann unter die Waldgrenze, weiter geht es über sonnige Wiesen mitten durch den Freizeitpark zum Ortsteil Bärngschwendt. Von dort ist es nicht mehr weit bis zum Ausgangspunkt an der Unternbergbahn.

Einkehr: In unmittelbarer Nähe des Parkplatzes liegen der Unternberghof, die Raffner Alm und das Bärnstüberl in Bärngschwendt.

Tipp: Der Freizeitpark Ruhpolding ist eine tolle Sache für die ganze Familie.

