


Fuchs Loipe


LANGLAUF

Sonnige Loipe am Fuße des Unternbergs


Startpunkt Fuchsau Park & Ride


 **Distanz:**
2,7 Kilometer

 **Höchster Punkt:**
693 Meter

 **Höhenmeter:**
30 aufsteigend

Ort Ruhpolding

 **Dauer:**
00:15 Stunden

 **Niedrigster Punkt:**
668 Meter

 **Höhenmeter:**
30 absteigend

Die Fuchs Loipe liegt traumhaft zu Füßen des Unternbergs. Anfänger fühlen sich auf der ebenen Schleife wohl, während sich die moderaten Anstiege gut zum Trainieren der Berauf- und Bergabtechnik eignen. Bei guter Schneelage lässt sich die Fuchs Loipe wunderbar mit der Grashof Loipe zu einer schönen, sonnigen Dorfrunde verbinden. Das Loipennetz erstreckt sich über das Seengebiet bis nach Reit im Winkl.

Anreise mit dem PKW

Mit dem PKW nach Ruhpolding. Parken am kostenlosen Park & Ride Fuchsau an der B305 Richtung Reit im Winkl.

Öffentliche Anreise

Mit der Regionalbahn ab Traunstein nach Ruhpolding.

In Ruhpolding mit der Dorflinie oder dem RVO Bus (Regionalverkehr Oberbayern).

