


Gams Rundweg

WANDERTOUR


Über ruhige Steige auf die Wuhrsteinalm - eine schöne Rundwanderung am Fuße des Breiten- und Geigelsteins

Startpunkt
Ettenhausen, Parkplatz Geigelstein


Ort
Schleching


 **Distanz:**
7,3 Kilometer

 **Dauer:**
02:30 Stunden

 **Höchster Punkt:**
1155 Meter

 **Niedrigster Punkt:**
626 Meter

 **Höhenmeter:**
547 aufsteigend

 **Höhenmeter:**
547 absteigend

Almwanderung

Achental Wandernadel Kontrollstellen:Wuhrsteinalm

Besonderheiten: ruhiger, einsamer Aufstieg; mit viel Glück lässt sich die ein oder andere Geigelstein-Gams entdecken

Beschreibung: Alternativer Weg zum direkten Aufstieg zur Wuhrsteinalm. Vom Parkplatz Geigelstein in Ettenhausen geht es eine Forststraße entlang Richtung Rudersburg bis zu einer Abzweigung rechts „Wuhrsteinalm über Grieselbergsteig“. Hier ist eine Infotafel zu diesem Steig. In vielen Serpentinien geht es bergauf bis zur Forststraße. Hier geht es rechts der Forststraße entlang bis zum oberen Waldrand, dann über die Almweide den rot-weißen Pfosten folgend bis zum „Karlweg“. Dort rechts ein kurzes Stück bis zur Wuhrsteinalm (zur Zeit nicht geöffnet). Zurück zum Ausgangspunkt am Parkplatz Geigelstein geht es gut beschildert über die Forststraße Richtung Ettenhausen. Für alle Sportlichen eignet sich diese Tour als schnelle Runde.

