


Gipfelwanderung zum Geigelstein


WANDERTOUR

Gipfelwanderung mittlerer Schwierigkeit mit vielen besonderen Einkehrmöglichkeiten und einem tollen Ausblick über das Kaisergebirge, die Berchtesgadener Alpen und zum Chiemsee.


Startpunkt
Ettenhausen, Parkplatz Geigelstein


Ort
Schleching

 **Distanz:**
15,0 Kilometer

 **Dauer:**
06:45 Stunden

 **Höchster Punkt:**
1808 Meter

 **Niedrigster Punkt:**
640 Meter

 **Höhenmeter:**
1206 aufsteigend

 **Höhenmeter:**
1206 absteigend

Parkplatz Geigelstein – Wuhrstein-Alm – Wirtsalm – Gipfel – Geigelsteinsattel – Roßalm – Haidenholz-Alm – Stempelstelle Blasialm – Parkplatz / Geigelsteinsattel – Priener-Hütte – Karlalm – Parkplatz Geigelstein

Der Weg Nr. 8 führt vom Ausgangspunkt direkt zur **Wuhrstein-Alm**. Weiter geht's über eine **Forststraße**, vorbei an schönen Almwiesen zur **Wirtsalm**, die sich bereits auf **1.421 Meter Höhe** befindet. Dort endet die Forststraße und ein **kleiner Steig** beginnt. Dieser führt durch den latschenbewachsenen Hang zum **Gipfel des Geigelsteins**, der an klaren Tagen einen **Ausblick** bis zum Chiemsee, das **Kaisergebirge** und die Berchtesgadener Alpen bietet.

Der Rückweg führt in Richtung Norden zum **Geigelsteinsattel**. Von dort geht es über ein Almplateau zur **Roßalm** auf 1.700 Metern. Der Weg führt weiter zur **Haidenholz-Alm**. Dort weiter entweder auf der **Forststraße** (Weg Nr. 8) zurück zum Ausgangspunkt. Eine Alternative ist der **Steig** (Weg Nr. 81), der etwa 500 Meter unterhalb der **Haidenholz-Alm** abzweigt und sich kurz darauf an der **Stempelstelle Blasialm** wieder in zwei Wege aufsplittet. Rechts geht es auf den Weg Nr. 8 hinunter zum Parkplatz. Wer eine gute Karte und etwas Wandererfahrung hat, kann auch auf dem Pfad absteigen.

