


Geologischer Lehrpfad Hochfelln

WANDERTOUR

Themenweg über die Entstehung der Chiemgauer Alpen

Startpunkt

Bergstation Hochfelln-Seilbahn


 *Distanz:*
1,4 Kilometer

 *Höchster Punkt:*
1674 Meter


 *Höhenmeter:*
108 aufsteigend

Ort

Bergen

 *Dauer:*
00:45 Stunden

 *Niedrigster Punkt:*
1566 Meter

 *Höhenmeter:*
0 absteigend

Weg: Ausgangspunkt ist die Bergstation der Seilbahn des schönsten Aussichtsberges im Chiemgau, dem Hochfelln. Der Rundweg hat eine Gehzeit von ca. 45 Minuten.

Besonderheiten: Themenweg über die Entstehung der Chiemgauer Alpen und speziell die geologische Entstehung des Hochfelln anhand von 22 Schautafeln entlang des Wegs.

Einkehr: Gipfelhaus am Hochfelln

