


**Gipfeltour Predigtstuhl**

WANDERTOUR


Nachdem du entspannt von Bad Reichenhall aus mit der Seilbahn auf den Predigtstuhl hinaufgefahren bist, startet der Rundweg an der Bergstation.

**Startpunkt**  
**Bergstation Predigtstuhlbahn**


**Ort**  
**Bad Reichenhall**


 **Distanz:**  
6,2 Kilometer

 **Dauer:**  
02:23 Stunden

 **Höchster Punkt:**  
1729 Meter

 **Niedrigster Punkt:**  
1535 Meter

 **Höhenmeter:**  
476 aufsteigend

 **Höhenmeter:**  
450 absteigend

Nur wenige Gehminuten entfernt besteigst du bereits den ersten Gipfel dieser wunderbaren Wanderung: Auf dem 1.613 Meter hohen Gipfel des **Predigtstuhls** liegt dir das Berchtesgadener Land mit Blick bis in den Chiemgau zu Füßen. Mit Aussicht auf **Hochstaufen**, **Untersberg** und **Watzmann** geht es hinab in die Schlegelmulde, wo die urige Schlegelalm zu einer Rast einlädt. Anschließend folgt ein fordernder **Aufstieg** im Zickzack hinauf zum Hochschlegel, auf dem ein hölzernes Gipfelkreuz steht. Vom zweiten Gipfel dieser Wanderung führt der Weg durch dicht bewachsene Latschenfelder zum dritten Höhepunkt, dem Karkopf (1738 m). Auch auf dem höchsten Gipfel des gesamten Lattengebirges erwartet dich ein traumhaftes Bergpanorama. Nachdem du dich ins **Gipfelbuch** eingetragen hast wanderst du durch die atemberaubende Landschaft zurück zur Bergstation der Predigtstuhlbahn. Dort empfiehlt sich die Einkehr ins nostalgische **Bergrestaurant**, das für seine gehobene Küche weithin bekannt ist. Von der verglasten Aussichtsterrasse hast du einen fantastischen Blick in die umliegende Bergwelt und bei idealer Witterung siehst du in der Ferne sogar den Chiemsee. Anschließend schwebst du entspannt in nur achteinhalb Minuten zurück ins Tal nach Bad Reichenhall.

