


Gipfelwanderung zur Hochplatte (von der Bergstation Hochplattenbahn)


WANDERTOUR

Abwechslungsreiche Gipfeltour mit wunderschönen Ausblicken auf Chiemsee und die Chiemgauer und Tiroler Berge.

Startpunkt

Bergstation Hochplattenbahn


 *Distanz:*
7,3 Kilometer

 *Höchster Punkt:*
1587 Meter

 *Höhenmeter:*
563 aufsteigend

Ort

Marquartstein

 *Dauer:*
03:50 Stunden

 *Niedrigster Punkt:*
1037 Meter

 *Höhenmeter:*
561 absteigend

Die Wanderung beginnt an der Bergstation der Hochplattenbahn. Der sehr gut ausgebaute Forstweg ist ein Teilstück des "E4" (Europäischer Fernwanderweg „Pyrenäen-Neusiedler See“) sowie des „Maximiliansweges“ und der „Via Alpina“. Als Aufstiegs-Variante gehen wir zunächst Richtung Hochplatte nach ca. 800 Metern wählen wir aber nach rechts die Variante über den "Alten Plattenweg". Bald erreichen wir eine Forststraße und gleich danach den Einstieg nach links in Richtung Hochplatte. Es ist ein relativ anspruchsvoller Weg, der Trittsicherheit erfordert. Am Ende des Weges treffen wir wieder auf die Forststraße und wandern nun nach links weiter in Richtung Hochplatte. Nach kurzer Zeit erreichen wir den Sattel des Haberspitz, dort steigen wir nach rechts auf einem steilen Stück weiter zum Gipfel der Hochplatte auf. Nach einer knappen halben Stunde erreichen wir das Gipfelkreuz und können den herrlichen Rundblick auf den Chiemgau und die umliegenden Berge genießen. Bei gutem Wetter reicht der Blick weit in die Alpen nach Österreich. Auf dem Weg zurück wandern wir ab dem Sattel aber nun abwärts nach rechts, gehen an der Plattenalm vorbei und erreichen wieder den Ausgangspunkt unserer Wanderung. Einkehrmöglichkeit: Staffn Alm (kleiner Umweg)

