


Gipfelweg zum Hochfelln über Bründling-Alm - Kalkofen


WANDERTOUR

Der Klassiker zum Hochfelln


**Startpunkt**  
**Kalkofen**


 **Distanz:**  
7,9 Kilometer

 **Höchster Punkt:**  
1674 Meter

 **Höhenmeter:**  
1039 aufsteigend

**Ort**  
**Bergen**

 **Dauer:**  
03:30 Stunden

 **Niedrigster Punkt:**  
675 Meter

 **Höhenmeter:**  
56 absteigend

Weg: Ausgangspunkt Hochfelln-Seilbahn Talstation. Wahlweise Parkplatz Kalkofen. Abwechslungsreiche Wanderung durch das romantische Schwarzachental. Wanderzeit bis Bründling-Alm ca. 2 Std. Hier Mittelstation Seilbahn Auffahrtmöglichkeit zum Gipfel. Ab Bründling alpiner Wegcharakter. Am Gipfel geologisch-botanischer Rundweg mit 22 Schautafeln (gleichzeitig Gipfelrundweg). Gaststätte Hochfellnhaus und Taborkirche.

Besonderheiten: Der Hochfelln (1.674 m) ist die Aussichtsterrasse des Chiemgaus. Herrlicher Blick auf die Zentralalpen und den nördlichen Chiemgau mit Chiemsee.

Einkehr: Bründling-Alm, Öder Kaser, Bachschmied Kaser und Gipfelhaus auf dem Hochfelln.

Tipp: Taborkircherl und Natur- und Geolehrpfad mit 22 Schautafeln am Hochfellngipfel

