


Gleichenberg Alm Bründling Almen Variante 2

WANDERTOUR


Gleichenberg Alm Bründling Almen Variante 2


**Startpunkt**  
**Talstation Hochfelln-Seilbahn**


**Ort**  
**Bergen**


 **Distanz:**  
7,5 Kilometer

 **Dauer:**  
02:30 Stunden

 **Höchster Punkt:**  
1183 Meter

 **Niedrigster Punkt:**  
584 Meter

 **Höhenmeter:**  
600 aufsteigend

 **Höhenmeter:**  
0 absteigend

Weg: Ausgangspunkt Hochfelln-Talstation. Eine abwechslungsreiche Wanderung auf einem zunächst gepflegten, leicht ansteigenden Forstweg Nr.40 bis zur Einmündung , Weg-Nr. 8, (Hauptweg zur Bründlingalm) von dort zur Gleichenberg und weiter über einen schmalen z. Teil gesicherten Pfad bis zur Bründlingalm (Gehzeit ca 2 1/2 Std.). Unser Vorschlag für den Rückweg über Weg 8.

Besonderheiten: Während der Wanderung genießen Sie einen einmaligen Blick auf das Gebirgsmassiv des Hochfelln. Die Route führt Sie über den sogenannten Pulvergraben durch Mischwald zur Bründling-Alm.

Einkehr: Bewirtschaftete Almen (Bründling-Alm und Gleichenberg-Alm) Berggaststätten (Bründling-Alm).

Tipp: Seilbahn ab der Mittelstation (Bründling-Alm) zum Hochfellngipfel. Wahlweise alpiner Wanderweg zum Hochfelln-Haus und Tabor-Kircherl.

