


Gleichenberg-/Bründling Alm Variante 1


WANDERTOUR

Almenwanderung zur Gleichenberg-Alm


**Startpunkt**  
**Wanderparkplatz Kohlstatt**

 **Distanz:**  
4,8 Kilometer


 **Höchster Punkt:**  
1166 Meter

 **Höhenmeter:**  
542 aufsteigend

**Ort**  
**Bergen**

 **Dauer:**  
01:45 Stunden

 **Niedrigster Punkt:**  
735 Meter

 **Höhenmeter:**  
0 absteigend

Weg: Ausgangspunkt ist der Wanderparkplatz Kohlstatt. Die Wegführung auf der Forststrasse Nr. 17 bis zur Gleichenbergalm, ist Familiengerecht. Ab Gleichenberg bis Bründlingalm führt ein alpiner Steig. Trittsicherheit ist angebracht.

Besonderheiten: Almtypische Brotzeiten auf der Gleichenberg- und Bründlingalmen inmitten herrlicher Blumenwiesen.

Einkehr: Gleichenbergalm ist von Juni bis Oktober bewirtschaftet. Die Bründling-Alm und der Öderkaser in Bründling haben ganzjährig geöffnet. Der Bachmiedkaser hat von Anfang Mai bis Mitte Oktober geöffnet.

Tipp: Seilbahn ab der Mittelstation, zum Hochfellngipfel. Wahlweise alpiner Wanderweg zum Hochfelln-Haus und Taborkircherl.

