

**Glockenbichl Rundweg**

**WANDERTOUR**

Leichte Rundwanderung mit Blick in das Hochtal von Oberwössen.


**Startpunkt**  
**Wanderparkplatz Oberwössen**


**Ort**  
**Unterwössen**


 **Distanz:**  
2,0 Kilometer

 **Dauer:**  
00:45 Stunden

 **Höchster Punkt:**  
693 Meter

 **Niedrigster Punkt:**  
649 Meter

 **Höhenmeter:**  
72 aufsteigend

 **Höhenmeter:**  
47 absteigend

**Talwanderung/Spaziergang**

**Gastronomie in Oberwössen:** Bäckerei und Brotzeit-Ecke Meinecke; Poststüberl; Alpengasthof Litzelau (bitte individuelle Öffnungszeiten beachten)

**Achental Wandernadel Kontrollstellen:** Tourist-Information Oberwössen

**Beschreibung:** Taubenseeparkplatz Hinterwössen - Glockenbichl - Schlierbach - Taubenseeparkplatz Hinterwössen

Wir starten am Wanderparkplatz in Hinterwössen, wenden uns links und folgen der Beschilderung Glockenbichl Rundweg. Am Waldrand entlang geht es nach kurzer Zeit einen sanften Anstieg hinauf und am Wiesenrand entlang. Von hier hat man einen schönen Blick in das Hochtal von Oberwössen. Wir folgen dem Weg über eine Brücke zurück nach Hinterwössen und gehen am Schlierbach zurück zum Ausgangspunkt. Der Blick vom Glockenbichl in das Hochtal von Oberwössen wird Sie begeistern.

