



Golfplatzrunde


WANDERTOUR

Leichter Spazierweg durch den Golfplatz mit herrlichem Blick über das Miesenbacher Tal.

Startpunkt
Bahnhof

 **Distanz:**
7,1 Kilometer


 **Höchster Punkt:**
675 Meter

 **Höhenmeter:**
66 aufsteigend

Ort
Ruhpolding

 **Dauer:**
01:50 Stunden

 **Niedrigster Punkt:**
609 Meter

 **Höhenmeter:**
39 absteigend

Weg: vom Bahnhof Richtung Ampel – gleich hinter der Brücke links abbiegen zur Egglbrücke – an der Egglbrücke die Traun überqueren und sofort nach der Brücke rechts auf dem Mayer-Hias-Weg (Nr. 81) bis zum Bäckersteg – ab hier dem Golfplatzrundweg (Nr. 86) folgen – nach der Ortnerbrücke rechts auf dem Dr.-Degener Weg (Nr. 80) zurück zur Egglbrücke – von hier auf bekanntem Weg zurück zum Bahnhof. Mit etwas Glück kann man die Drachenflieger beim landen beobachten.

Anreise mit dem PKW

Mit dem PKW nach Ruhpolding.

Parken an der Egglbrücke (neben Penny Markt, Zellerstr. 26)

Öffentliche Anreise

Mit der Regionalbahn ab Traunstein nach Ruhpolding.

In Ruhpolding mit der Dorflinie oder dem RVO Bus (Regionalverkehr Oberbayern).

