


Winterwanderung Golfplatzrunde


WINTERWANDERN

Wunderschön sonniger Spaziergang über den Ruhpoldinger Golfplatz.

Startpunkt
Eggbrücke

 **Distanz:**
5,5 Kilometer


 **Höchster Punkt:**
675 Meter

 **Höhenmeter:**
30 aufsteigend

Ort
Ruhpolding

 **Dauer:**
01:30 Stunden

 **Niedrigster Punkt:**
650 Meter

 **Höhenmeter:**
30 absteigend

Eggbrücke - Traun - Bäckerweiher - Golfplatz - Hutzenau - Ort - Taunauen - Eggbrücke

Traumhafter Winterspaziergang über den sonnigen Golfplatz und entlang der verschneiten Traunauen. Nach frischem Neuschnee kann man sich an den glitzernden Schneekristallen und Landschaften schier nicht sattsehen. Während im Sommer geschäftiges Treiben um den besten Abschlag herrscht, liegt im Winter alles unter einer dicken Schnee- oder Reifschicht. Die sonst lebendige Anlage wirkt dann fast wie eingefroren, als hätte die Natur selbst den Platz in einen stillen Winterschlaf versetzt. Nur vereinzelt durchbrechen Spuren im Schnee die unberührte Ruhe und erinnern daran, dass dieser Ort bald wieder zum Leben erwachen wird.

Anreise mit dem PKW

Mit dem PKW bis Ruhpolding. Ausgangspunkt an der Eggbrücke (am Penny Markt, Zeller Str. 26)

Öffentliche Anreise

Mit der Regionalbahn ab Traunstein nach Ruhpolding.

In Ruhpolding mit der Dorflinie oder dem RVO Bus (RegionalVerkehr Oberbayern)

