


Wanderung zu den Grassauer und Rottauer Almen

WANDERTOUR

Einfacher und familienfreundlicher Rundweg über die Grassauer und Rottauer Almen. Genieße typisch bayerische Brotzeiten und für die Kleinen warten auf der Hefteralm Ziegen und Ponys.

**Startpunkt**  
**Talstation der Hochplattenbahn**


**Ort**  
**Marquartstein**


 **Distanz:**  
9,6 Kilometer

 **Dauer:**  
03:55 Stunden

 **Höchster Punkt:**  
922 Meter

 **Niedrigster Punkt:**  
555 Meter

 **Höhenmeter:**  
539 aufsteigend

 **Höhenmeter:**  
459 absteigend

**Talstation der Hochplattenbahn – Rachlalm – Hufnagelalm – Hefteralm – Aussichtspunkt Chiemseeblick – Strehtrumpf – Zeppelinhöhe - Märchen Erlebnispark - Talstation der Hochplattenbahn**

Vom Parkplatz der Hochplattenbahn aus beginnt der Forstweg erst Richtung Hochplatte. Nach ca. 1 km zweigt der Weg zur Hochplatte links ab, wir gehen **geradeaus zur Rachlalm weiter**. Der Weg führt erst überwiegend durch den Wald, kreuzt die Trasse der Hochplattenbahn und kurz darauf erreichen wir die **Grassauer Almflächen**, rechts öffnet sich der Wald und man hat den ersten **Blick ins Tal**. Nun ist es nach einem weiteren Gatter nicht mehr weit bis zur ersten Einkehrmöglichkeit, der **Rachlalm** (geöffnet je nach Wetter ab Anfang/Mitte Mai). Der Wanderweg führt rechts hinter der Rachlalm (Beschilderung Hefteralm, Rottau, Grassau) weiter zur **Hufnagelalm**. Nach einem **Gatter und Zaunübertritt**en wird der Weg zu einem **Wiesenzug**, der zur **Hefteralm** führt. Hier versorgt dich die Familie Guggenbichler ab Mitte Mai mit **Brotzeiten wie selbst gemachtem Käse, Brot, Kuchen, Kaiserschmarrn oder Buttermilch**. Die Familie hält auf der Alm neben **Kühen auch Ziegen und Ponys**.

Hinter der beliebten Alm geht es rechts am traditionellen und noch benützten **Brotbackofen** vorbei durch ein Gatter mit **prachtvollem Blick zum Chiemsee**. Weiter bergab wandert man durch den Wald bis zu einer Kreuzung, an der auch der **Aussichtspunkt Chiemseeblick** zu finden ist. Hier halten wir uns rechts bergab Richtung Grassau und wandern mit angenehmem Gefälle weiter auf einem breiten Forstweg durch den Wald bis zum Gehöft **Strehtrumpf**. Hier kann man noch mal die schöne Aussicht auf das Moor und den Chiemsee genießen. Kurz nach dem Haus rechts bitte die Abzweigung des Weges beachten! Dieser Weg führt durch den Wald über die **Zeppelinhöhe und am Märchen-Erlebnispark** vorbei wieder zum Ausgangspunkt, der **Hochplattenbahn Talstation** zurück.

## Anreise mit dem PKW

A8 München-Salzburg bis Ausfahrt Bernau, dann B305 weiter bis Grassau. Nach Grassau an der Lindenkapelle rechts abbiegen und im Marquartsteiner Ortsteil Piesenhausen wieder rechts abbiegen und der Beschilderung Hochplattenbahn folgen. Für Navis: Schloßstr. 46, 83250 Marquartstein.

Großer kostenloser Parkplatz!

## Öffentliche Anreise

Mit der RVO-Buslinie 9505 oder 9508 Richtung Reit im Winkl bis Haltestelle Marquartstein-Rathaus und von dort zu Fuß in ca. 30 Min. der Beschilderung "Hochplattenbahn" folgen.

