



Gravel / Röthelmoos-Drei-Seen-Runde


TOUR

Eine schöne Gravel-Tour von Unterwössen über idyllische Almgebiete zu den Drei Seen und wieder zurück.

Startpunkt
Tourist info, Altes Bad

 **Distanz:**
44,3 Kilometer


 **Höchster Punkt:**
1116 Meter

 **Höhenmeter:**
1173 aufsteigend

Ort
Unterwössen

 **Dauer:**
02:00 Stunden

 **Niedrigster Punkt:**
556 Meter

 **Höhenmeter:**
1173 absteigend

Einkehrmöglichkeiten:

Feldlahnalm (*), Langerbauer Alm (*), Dandl Alm (*), Berghotel Birkenhof,
Hutzenalm (*); (*) almtypische Brotzeiten, Kaffee und Kuchen während der
Almweidezeit (bitte die individuellen Öffnungszeiten beachten)

Unterwössen über Hochgernweg bis zur ersten Kreuzung, danach rechts abbiegen auf den Kaltenbachweg. Dem Radweg neben der B305 folgen bis zur Links-Abzweigung Richtung Parkplatz Hammerergraben. Den Parkplatz links liegen lassen, der Forststraße hoch und oben bei der Weggabelung rechts halten Richtung Röthelmoos. Der Beschilderung folgen bis zur Abzweigung am Anfang des Kanonenpass, kurz nach dem Weiderost, bei 1100 hm, hier rechts abbiegen und der Beschilderung "38" / "Seniorenpass" folgen (Achtung – geradeaus ist der Kanonenpass – sehr steile Forststraße!). Anschließend die Forststraße bergab fahren bis zu den Röthelmoosalmen und unten rechts abbiegen Richtung Weitsee. An der Bundesstraße links, nördlich an den Ufern von Weitsee, Mittersee und Lödensee entlang, die kleine Unterführung der Bundesstraße nehmen und dann südlich der drei Seen Richtung Seegatterl. Von hier folgt man dem Radweg entlang der Schwarzlofer nach Reit im Winkl. Nach der Ortsmitte geht es hinter der Skihütte (Sporthaus) rechts, am Berghotel Birkenhof vorbei nach Birnbach. Hier rauf zur Hutzenalm – Aussicht genießen. Weiter führt der Weg zu einer Weggabelung, hier rechts halten und an der Aßbergalm und Auer Wandl vorbei zur Deutschen Alpenstraße runter, links nach Oberwössen und zurück nach Unterwössen.

